ANNEXE : Atlas cartographique CCPVC

1/2/3/4 – Cœur du Pays des Vans – Chambonas, Gravières, les Assions, les Salelles

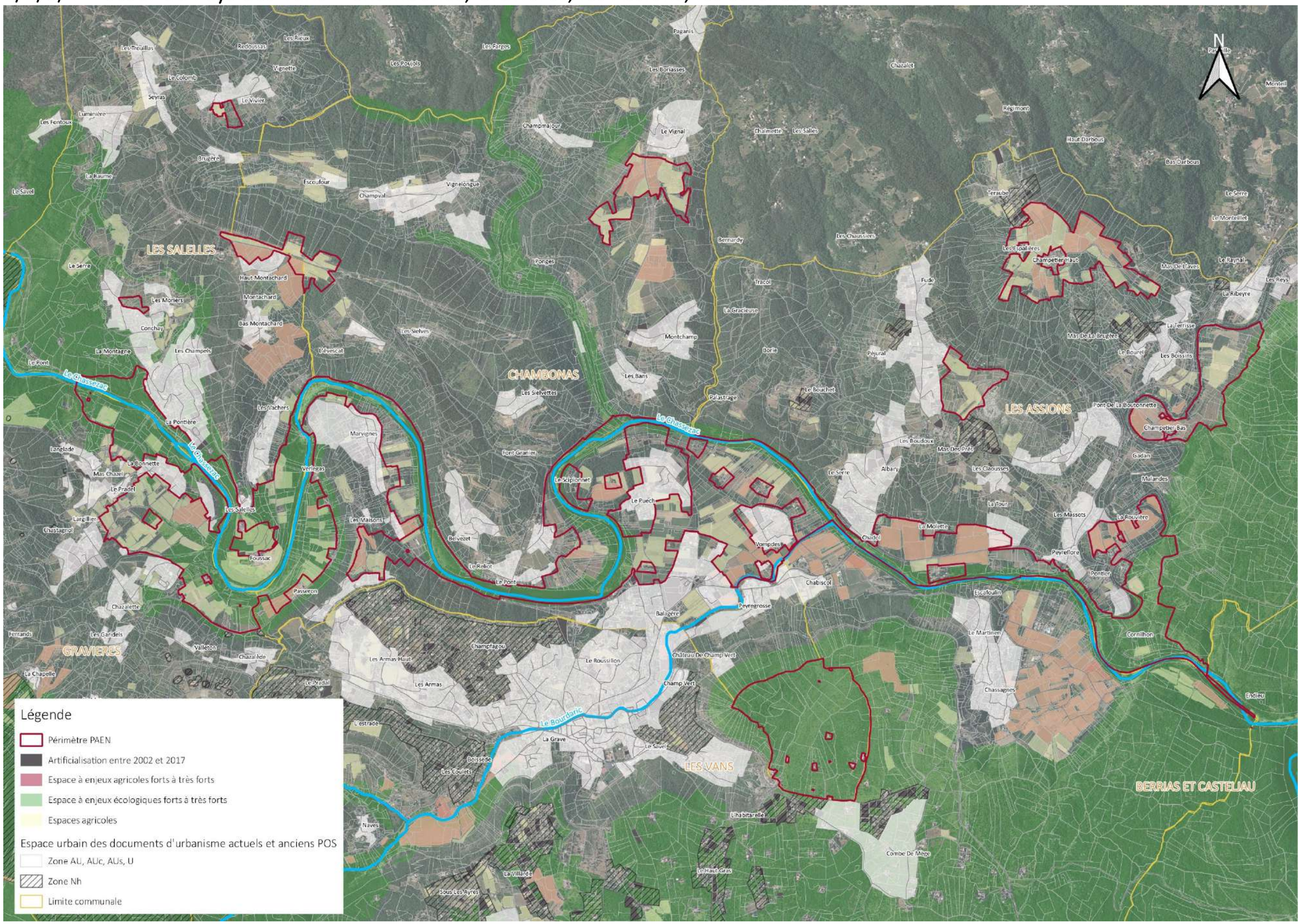

1- Coeur du Pays des Vans - Chambonas

1 : 3900

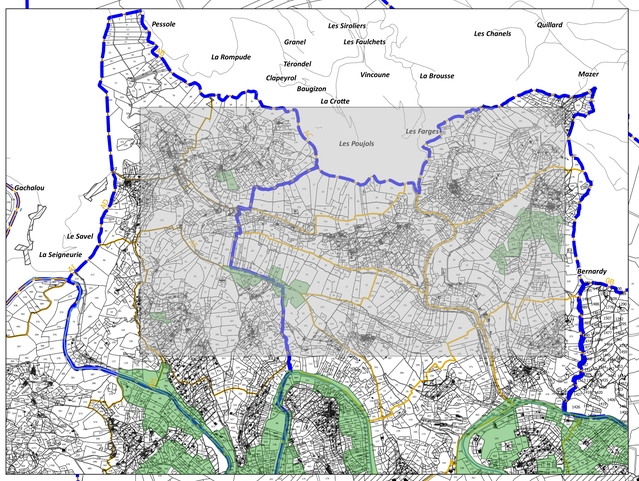

Térondel
Clapeyrol
Vincoune
La Brousse
Baugizon
La Crotte
Les Farges
Les Poujols
Vignette
Le Vivier
Les Fontoux
Brugière
Escoutour
Montachard
L'évescat
Travers De L'outre
Travers De Sure
Côte De Champmajour
Les Plaines
Les Champs
Les Bariasses
Pagonis
Le Vignal

Périmètre de protection et de mise en valeur des espaces agricoles et naturels périurbains
Bâtiment cadastré
Section cadastrale
Parcelle cadastrale
Zonage U, AU et C des documents d'urbanisme (PLU et CC)
Route principale
Limite communale

0 250 500 m

Sources : PAEN - Tercia Consultants/TERRATERRE - 2021, Parcellaire, section et bâtiment cadastraux, limite communale - Etalab - 2019, Zonage des documents d'urbanisme - CCGA, CCPVC et Géoportail de l'urbanisme, Toponyme et cours d'eau BD TOPO® - IGN, Route 500® - IGN 2017

Réalisation : TERCIA Consultants / TERRATERRE, juin 2021

2- Coeur du Pays des Vans - Chambonas, Gravières et les Salelles

1 : 4500

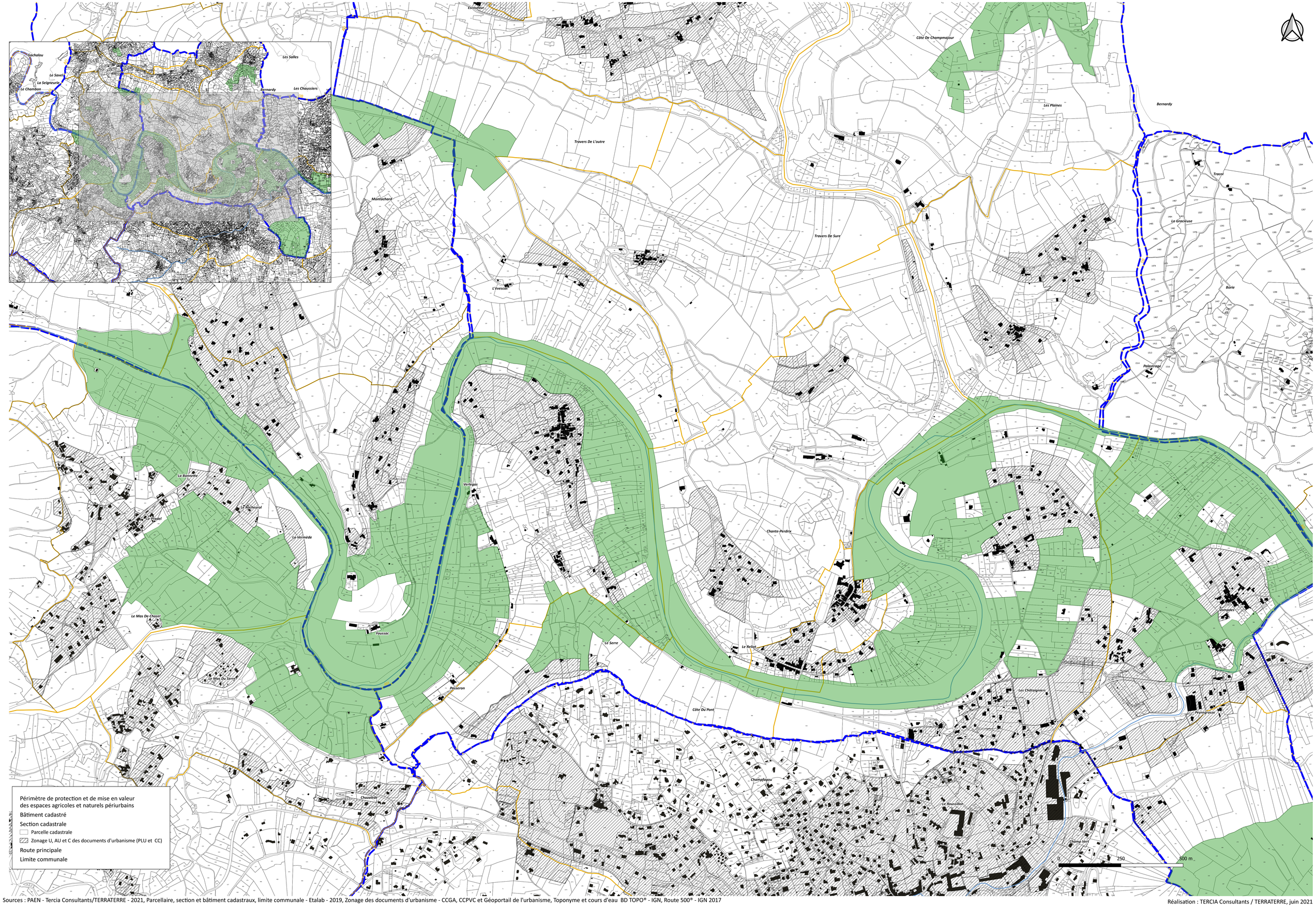

Sources : PAEN - Tercia Consultants/TERRATERRE - 2021, Parcellaire, section et bâtiment cadastraux, limite communale - Etalab - 2019, Zonage des documents d'urbanisme - CCGA, CCPVC et Géoportail de l'urbanisme, Toponyme et cours d'eau BD TOPO® - IGN, Route 500® - IGN 2017

Réalisation : TERCIA Consultants / TERRATERRE, juin 2021

3- Coeur du Pays des Vans - Chambonas, les Assions

1 : 5000

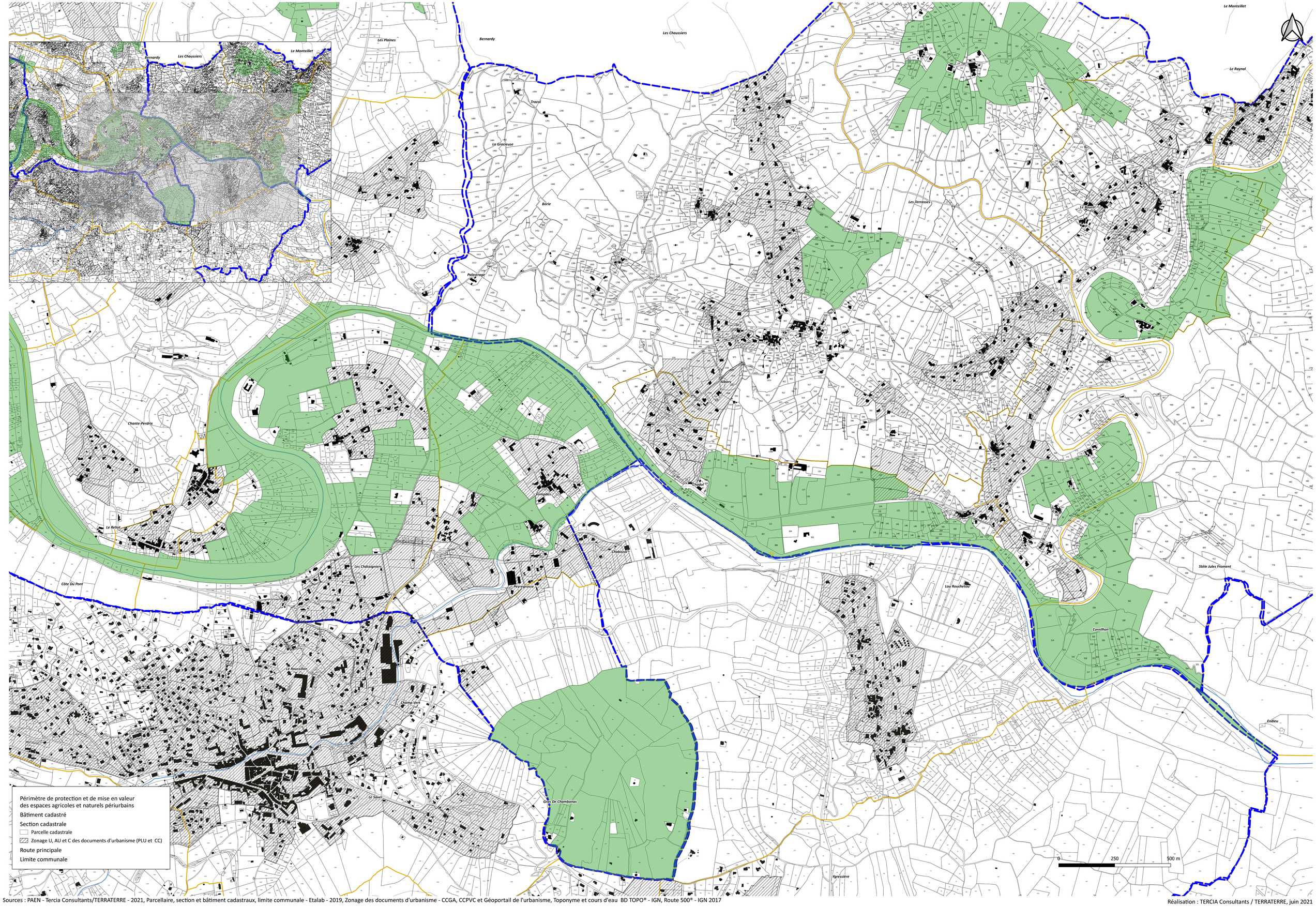

Sources : PAEN - Tercia Consultants/TERRATERRE - 2021, Parcellaire, section et bâtiment cadastraux, limite communale - Etalab - 2019, Zonage des documents d'urbanisme - CCGA, CCPVC et Géoportail de l'urbanisme, Toponyme et cours d'eau BD TOPO® - IGN, Route 500® - IGN 2017

Réalisation : TERCIA Consultants / TERRATERRE, juin 2021

4- Coeur du Pays des Vans - les Assions

1 : 2500

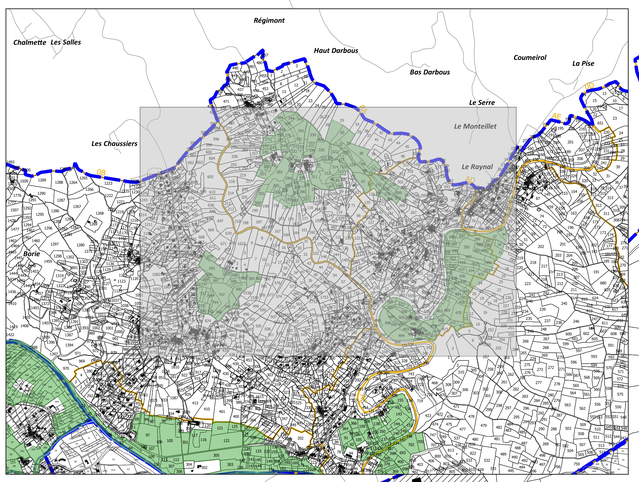

Périmètre de protection et de mise en valeur des espaces agricoles et naturels périurbains

Bâtiment cadastré

Section cadastrale

Parcelle cadastrale

Zonage U, AU et C des documents d'urbanisme (PLU et CC)

Route principale

Limite communale

0 250 500 m

Sources : PAEN - Tercia Consultants/TERRATERRE - 2021, Parcellaire, section et bâtiment cadastraux, limite communale - Etalab - 2019, Zonage des documents d'urbanisme - CCGA, CCPVC et Géoportail de l'urbanisme, Toponyme et cours d'eau BD TOPO® - IGN, Route 500® - IGN 2017

Réalisation : TERCIA Consultants / TERRATERRE, juin 2021

5/6/7/8 – Plaine de Berrias – Banne et Beaulieu

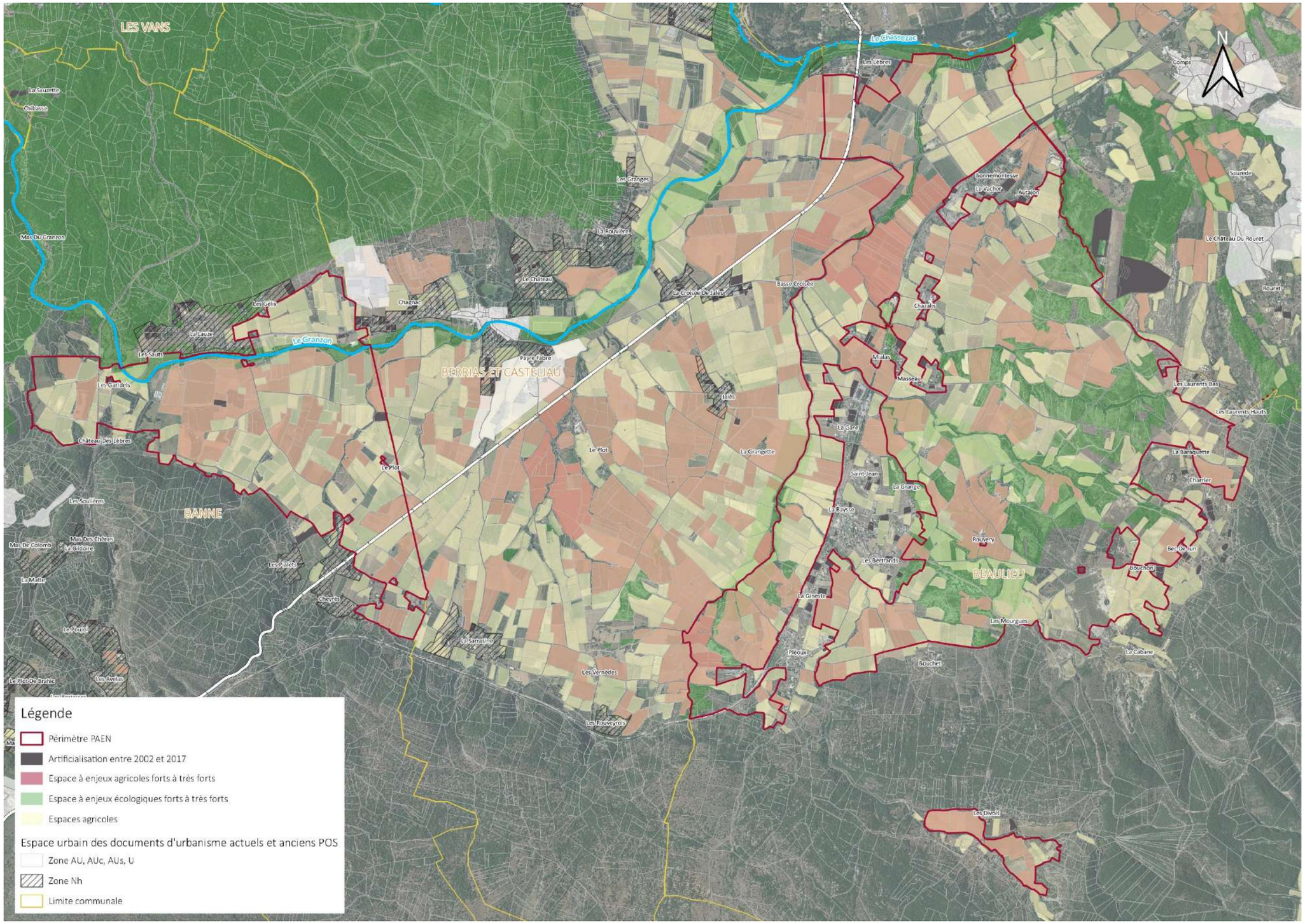

5- Plaine de Berrias - Banne

1 : 3500

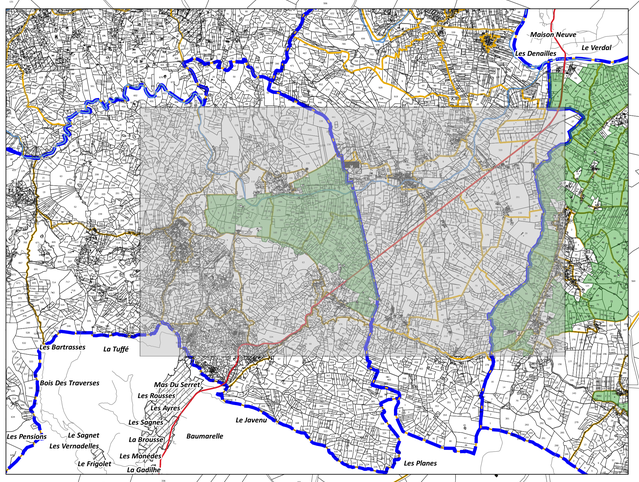

Les Vignettes
Les Gélis
Les Prats
Chagnac
La Lauze
Les Souts
Pré Des Lèbres
Les Gardiels
Nogarède
Chagnac
Château De Larque
Le Plot
Les Soulières
Les Plaines
Mas Des Chênes
La Bildoire
La Matte
Les Issarts
Les Pidiers
Cheyrès

Périmètre de protection et de mise en valeur des espaces agricoles et naturels périurbains
Bâtiment cadastré
Section cadastrale
Parcelle cadastrale
Zonage U, AU et C des documents d'urbanisme (PLU et CC)
Route principale
Limite communale

0 250 500 m

Sources : PAEN - Tercia Consultants/TERRATERRE - 2021, Parcellaire, section et bâtiment cadastraux, limite communale - Etalab - 2019, Zonage des documents d'urbanisme - CCGA, CCPVC et Géoportail de l'urbanisme, Toponyme et cours d'eau BD TOPO® - IGN, Route 500® - IGN 2017

Réalisation : TERCIA Consultants / TERRATERRE, juin 2021

6- Plaine de Berrias - Beaulieu

1 : 5000

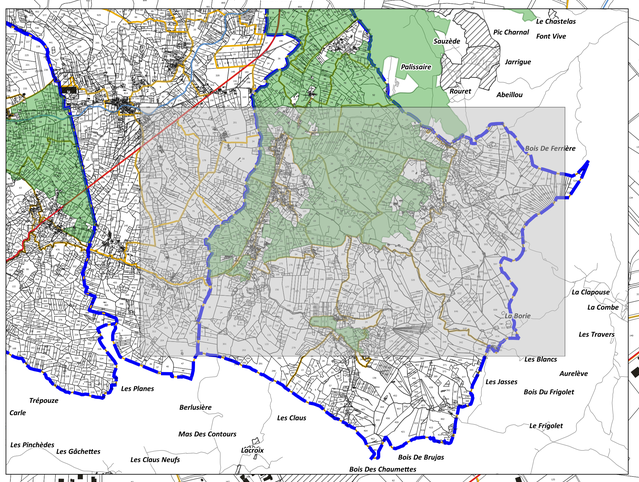

Périmètre de protection et de mise en valeur des espaces agricoles et naturels périurbains

Bâtiment cadastré

Section cadastrale

Parcelle cadastrale

Zonage U, AU et C des documents d'urbanisme (PLU et CC)

Route principale

Limite communale

0 250 500 m

Sources : PAEN - Tercia Consultants/TERRATERRE - 2021, Parcellaire, section et bâtiment cadastraux, limite communale - Etalab - 2019, Zonage des documents d'urbanisme - CCGA, CCPVC et Géoportail de l'urbanisme, Toponyme et cours d'eau BD TOPO® - IGN, Route 500® - IGN 2017

Réalisation : TERCIA Consultants / TERRATERRE, juin 2021

7- Plaine de Berrias - Beaulieu Nord

1 : 5000

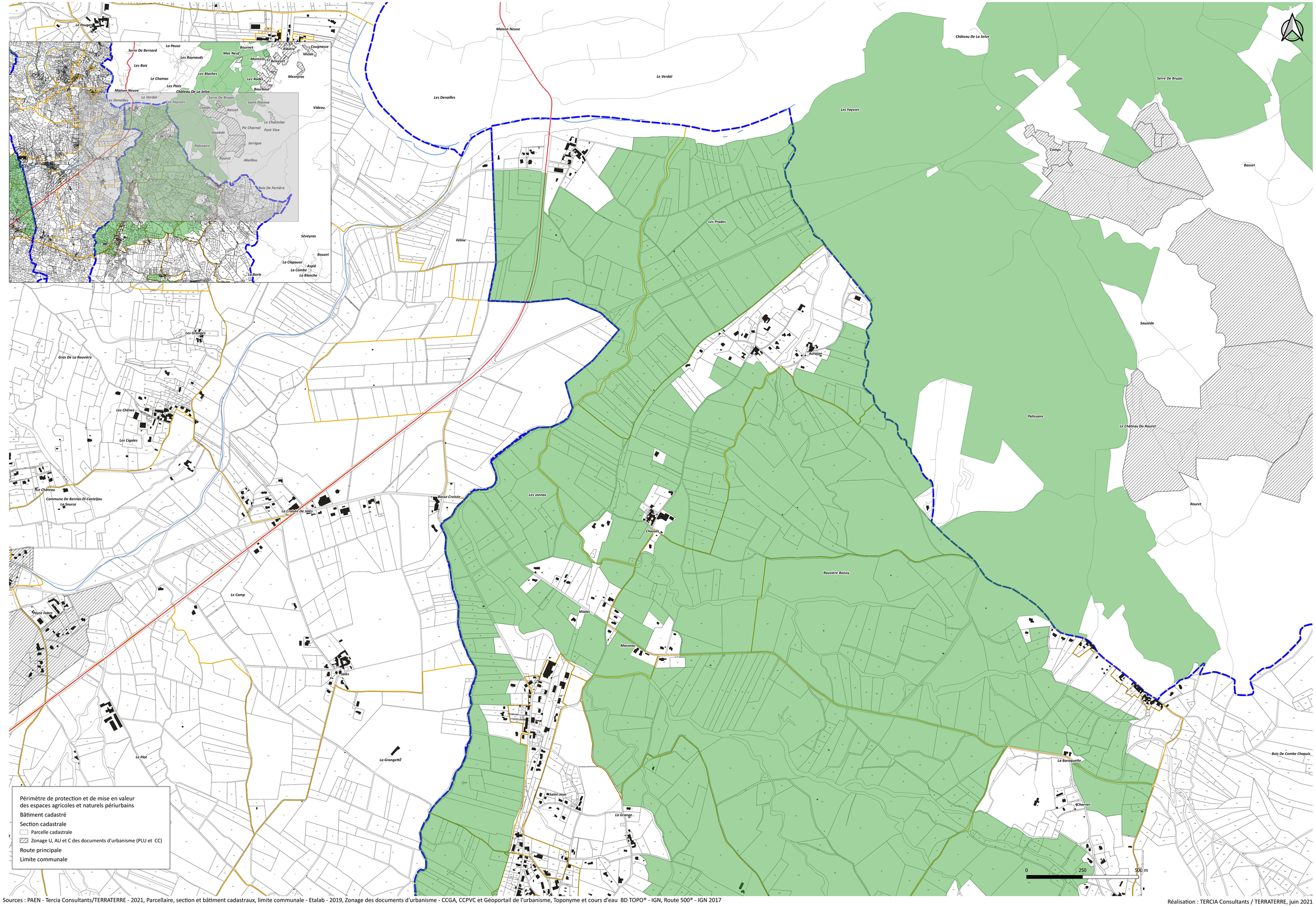

Sources : PAEN - Tercia Consultants/TERRATERRE - 2021, Parcellaire, section et bâtiment cadastraux, limite communale - Etalab - 2019, Zonage des documents d'urbanisme - CCGA, CCPVC et Géoportail de l'urbanisme, Toponyme et cours d'eau BD TOPO® - IGN, Route 500® - IGN 2017

Réalisation : TERCIA Consultants / TERRATERRE, juin 2021

8- Plaine de Berrias - Divols

1 : 2000

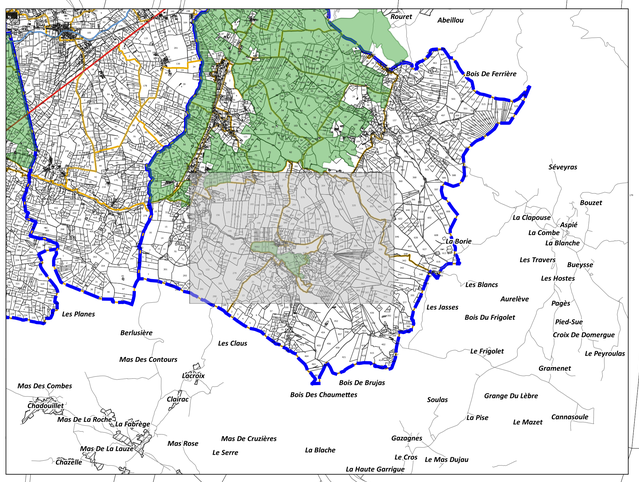

Périmètre de protection et de mise en valeur des espaces agricoles et naturels périurbains

Bâtiment cadastré

Section cadastrale

- Parcelle cadastrale
- Zonage U, AU et C des documents d'urbanisme (PLU et CC)

Route principale

Limite communale

0 — 250 — 500 m

Sources : PAEN - Tercia Consultants/TERRATERRE - 2021, Parcellaire, section et bâtiment cadastraux, limite communale - Etalab - 2019, Zonage des documents d'urbanisme - CCGA, CCPVC et Géoportail de l'urbanisme, Toponyme et cours d'eau BD TOPO® - IGN, Route 500® - IGN 2017

Réalisation : TERCIA Consultants / TERRATERRE, juin 2021