



ÉMERVEILLÉS PAR L'ARDÈCHE


Guide et carte vélo • Cycling guide and map



Grands itinéraires et boucles à la journée
www.ardeche-a-velo.com

ÉMERVEILLÉS PAR L'ARDÈCHE

Carte vélo • Cycling map



Opération réalisée avec le soutien financier de l'Union Européenne, dans le cadre du programme régional FEADER 2023-2027 Auvergne-Rhône-Alpes et de l'Appel à projets LEADER Tourisme Durable : filières touristiques, changement de pratique, attractivité des métiers touristiques.



La Région
Auvergne-Rhône-Alpes



Cofinancé par
l'Union européenne

SOMMAIRE

16 boucles vélos à assistance électrique à la journée	
1 Entre Vignes et Vallons	5
2 Le Château de Rochebonne	6
3 La Panoramique	7
4 De la Dolce Via au plateau de Vernoux	8
5 Terres vallonnées, chargées d'Histoire	8
6 Saveurs cévenoles	9
7 Vallées, châtaignes et volcans	10
8 Annonay, verte et inventive	11
9 Sacrée Châtaigne !	12
9B Les traverses sacrées	12
10 Des sources et des lacs	13
11 Échappée volcanique	14
12 Du Chassezac au cirque de Naves	15
13 La ronde du patrimoine	16
14 Karst et contrastes autour de Balazuc et de l'Ardèche	15
15 De la Payre à Saint-Vincent-de-Barrès	15

4 Boucles vélos à assistance électrique sur plusieurs jours	
A Les balcons ardéchois	18
B Au cœur de l'Ardèche	19
C La Traversée cévenole	20
D Bleu vert vapeur	21
E Les chemins de traverses	22

Les grands itinéraires du sud de la France	23
---	-----------

ViaRhôna (EV17)	
1 De Serrières/Sablons à Tournon-sur-Rhône	24
2 De Tournon-sur-Rhône à Valence	25
3 De Valence à Le Pouzin	26
4 De Le Pouzin à Viviers	27
5 De Viviers à Pont-Saint-Esprit	28

Voies douces	
1 Via Fluvia	29
2 Voie Bleue	30
3 Dolce Via	31
4 La Payre	32
5 Via Ardèche	33

Grande traversée de l'Ardèche VTT	
1 Annonay – Devesset	35
V1 Tournon-sur-Rhône – Saint-Félicien	36
V2 Saint-Félicien – Devesset	36
2 Devesset – Les Estables	37
3 Les Estables – Lanarce	37
4 Lanarce – Montselgues	38
5 Montselgues – Les Vans	38
6 Les Vans – Vallon-Pont-d'Arc	39
7 Vallon-Pont-d'Arc – Bourg-St-Andéol	39

L'Ardéchoise (parcours sur route)	
1 La boucle emblématique	40
2 Gorges	41

Séjours prêts à pédaler 2026, l'année vélo	42
	44

Légende



Accueil vélo



Location de vélo à assistance électrique



Borne de recharge électrique



Aire de services



Base VTT FFC /FFCT



Bivouac



Offices de tourisme



Villages de Caractère



Panier pique-nique **Goûtez l'Ardèche**

++++ Voie ferrée

En vacances, je débraye



5 bonnes raisons de se déplacer à vélo ou à pied :

- ① 1/4 des visiteurs de l'Ardèche utilisent le vélo. Pourquoi pas vous ?
- ② 65% des Français utilisent la voiture pour se rendre au travail. Alors en vacances, repos rime avec vélo ! (Harris Interactive, 2023)
- ③ Les marchés et les commerces du coin sont à privilégier pour acheter des produits locaux. Je m'y rends à pied ou à vélo ! Consommer au plus près, c'est des ravitaillements de qualité.
- ④ Le bon calcul : moins d'essence, c'est plus de moyens pour profiter des activités sur place !
- ⑤ Les plus beaux points de vue sont accessibles à pied ou à vélo. Je ralentis et je prends le temps de ne rien manquer !

Venir en Ardèche sans voiture
c'est possible !



BOUCLES VÉLOS À ASSISTANCE ÉLECTRIQUE

Attention, ces itinéraires empruntent en majeure partie des routes à faible voire très faible trafic. Vous évoluez donc en voies partagées et vous invitons à toute la prudence nécessaire.

1 Entre Vignes et Vallons



Cette grande boucle balisée sur des petites routes de campagne relie les villages de caractère de Saint-Montan et d'Alba-La-Romaine. Le départ est possible à partir de chacun des 6 villages traversés.

www.gorges-ardeche-pontdarc.fr

www.sud-ardeche-tourisme.com

This sweeping, waymarked circular trail along small country lanes connects the charming villages of Saint-Montan and Alba-La-Romaine. You can set off from any of the 6 villages it goes through.



Longueur totale
du parcours:
Total length of track
54 km



Difficulté:
Difficulty
Moyenne
Moderate



Dénivelé + :
Profile +
856 m



Principaux points d'entrée/sortie:

Main accesses

Alba-La-Romaine
Gras
Larnas

St-Montan
St-Thomé
Valvignères



2 Le Château de Rochebonne

Cette boucle cyclo atypique au départ du Cheylard remonte la vallée de l'Eyrieux par la Dolce Via pour rejoindre les vestiges du Château de Rochebonne et ses points de vue remarquables sur le massif Mézenc-Gerbier

www.ardeche-hautes-vallees.fr

This unusual cycling trail setting off from Le Cheylard climbs up the Eyrieux Valley via La Dolce Via, a greenway covered with compacted sand and paved in places.



© M. Dupont-ADT07

 Longueur totale du parcours : 30 km
Total length of track

 Difficulté : Moyenne
Difficulty Moderate

 Dénivelé + : 620 m
Profile +

 Principaux points d'entrée/sortie :
Main accesses
Le Cheylard
St-Martin de Valamas
St-Jean-Roure
St-Cierge-sous-le-Cheylard



3 La Panoramique



Autour de Saint-Félicien capitale du vélo, vous allez parcourir quelques-uns des plus beaux cols rassurez-vous sur une seule montée, assez régulière qui plus est.

www.ardeche-hermitage.com

Explore some of the most scenic mountain passes around Saint Félicien, the cycling capital, with only one ascent we promise - and a fairly steady one at that.



Longueur totale du parcours:
Total length of track
52 km



Difficulté:
Difficulty
Difficile
Challenging

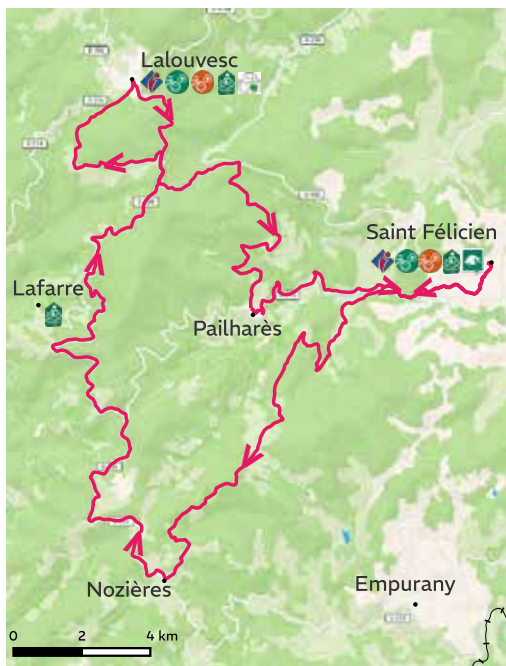


Dénivelé + :
Profile +
780 m



Principaux points d'entrée/sortie:
Main accesses
St-Félicien
Nozières

Lalouvesc
Pailharès



4 De la Dolce Via au plateau de Vernoux



Depuis Les Ollières sur Eyrieux sur la « Dolce Via » sur les bords de l'Eyrieux et de la vallée de la Dunière gardée par le château de La Tourette vous montez rejoindre les reliefs arrondis du plateau de Vernoux-en-Vivaraïs puis le village de caractère de Chalençon. De magnifiques panoramas à la descente pour terminer.

www.coeur-ardeche.fr

From Les Ollières sur Eyrieux along the Dolce Via greenway, follow the River Eyrieux and the Dunière Valley, watched over by Château de la Tourette.



 Longueur totale du parcours : Total length of track **52 km**

 Difficulté : Difficulty **Moyenne** Moderate

 Dénivelé + : Profile + **759 m**

 Principaux points d'entrée/sortie :
Main accesses
Les Ollières-sur-Eyrieux
Vernoux-en-Vivaraïs
Chalençon
St-Sauveur-de-Montagut




5 Terres vallonnées, chargées d'Histoire



Au départ d'Alboussière et des routes de l'Ardéchoise, vous rejoignez Champis. Vous admirez les Alpes qui s'offrent à vous au détour du mystérieux sentier des mégalithes!

www.rhone-crussol-tourisme.com

Set off for Champis from Alboussière and the Ardéchoise trails. Admire the glimpse of the Alps as you venture along the mysterious megaliths trail!



 Longueur totale du parcours : Total length of track **44 km**

 Difficulté : Difficulty **Difficile** Challenging

 Dénivelé + : Profile + **875 m**

 Principaux points d'entrée/sortie :
Main accesses
Alboussière
Boffres




6 Saveurs cévenoles



Depuis Planzolles, pédalez sur les petites routes sinueuses bordées de murettes, terrasses et maisons en pierre de grès rose. Glissez entre les vignes qui étendent leurs grappes généreuses au soleil et les oliviers, témoins silencieux du temps qui s'écoule.

www.cevennes-ardeche.com

From Planzolles, pedal along the winding small roads bordered by low stone walls, terraces, and houses made of pink sandstone. Glide between the vines, extending their generous clusters towards the sun, and the olive trees, silent witnesses to the passing of time.



© M. Dupont-ADT07

 Longueur totale du parcours :
Total length of track
25 km

 Difficulté :
Difficulty
Moyenne
Moderate

 Dénivelé + :
Profile +
430 m

 Principaux points d'entrée/sortie :
Main accesses
Lablachère / Planzolles
Payzac



7 Vallées, châtaignes et volcans



Cette boucle explore les hautes Cévennes ardéchoises au départ du village de caractère d'Antraigues-sur-Volane. Le circuit, court mais vallonné, relie des villages et sites fortement marqués par la culture du châtaignier et le volcanisme.

www.aubenas-vals.com

This circular trail explores the Hautes-Cévennes Ardéchoises area from the picturesque village of Antraigues-sur-Volane. This short but hilly trail crosses through villages and sites that have been enduringly shaped by chestnut-growing and volcanic activity.



 Longueur totale du parcours: **26 km**
Total length of track: **26 km**

 Difficulté: **Facile**
Difficulty: **Easy**

 Dénivelé + : **525 m**
Profile + **525 m**

 Principaux points d'entrée/sortie:
Main accesses:
Antraigues-sur-Volane
Genestelle
Asperjoc



© S. Tripot-ADT07

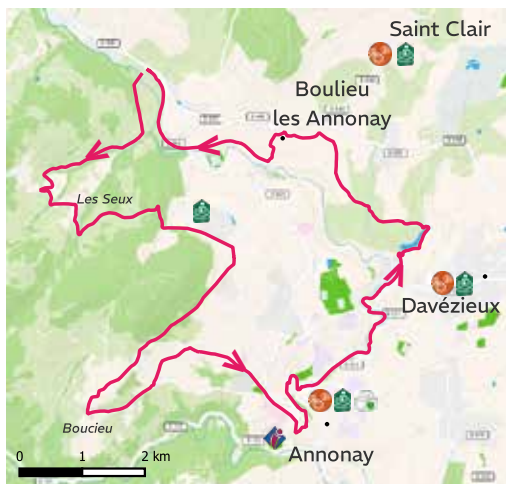
8 Annonay, verte et inventive



Direction la cité des inventeurs pour une échappée en pleine nature. Depuis Saint-Marcel-lès-Annonay, prenez de la hauteur en direction d'Annonay. Sur la corniche du Montmiandon, vous surplombez la ville d'Annonay et ses collines verdoyantes. Après une descente avec des panoramas à couper le souffle, la cité des inventeurs se dévoile.

www.ardechegrandair.com

Head to the city of inventors for an escape into the heart of nature. From Saint-Marcel-lès-Annonay, climb up towards Annonay. On the Montmiandon cornice, you'll overlook the town of Annonay and its green hills. After a descent with breathtaking panoramic views, the city of inventors is revealed.



 Longueur totale du parcours :
Total length of track
20 km

 Difficulté :
Difficulty
Moyenne
Moderate

 Dénivelé + :
Profile +
340 m



 Principaux points d'entrée/sortie :
Main accesses
Annonay
Boulieu-les-Annonay



9 Sacrée Châtaigne !



Tout ce qui incarne l'Ardèche. A deux pas de Lamastre, cet itinéraire vous emmène au cœur des forêts de châtaigniers, découvrir le métier de castanéiculteurs, aimer leurs produits et admirer leur travail.

www.pays-lamastre-tourisme.com

Everything that embodies Ardèche. A stone's throw from Lamastre, this route takes you to the heart of the chestnut forests, discover the profession of chestnut growers, love their products and admire their work.



 Longueur totale du parcours : Total length of track 20 km

 Difficulté : Difficulty Moyenne Moderate

 Dénivelé + : Profile + 450 m



 Principaux points d'entrée/sortie : Main accesses Lamastre Saint-Barthélémy-Grozon



©MB-ADT07

  **LAMASTRE** 



©MB-ADT07

9B Les traverses sacrées



Partez à la découverte de deux villages dont les étroites ruelles vous mènent à la découverte de leurs belles églises, introuvables à qui ne prends pas le temps de s'arrêter. Continuez la route spirituelle en vous élevant vers de sublimes panoramas.

www.pays-lamastre-tourisme.com

Discover two villages whose narrow streets will lead you to their beautiful churches, impossible to find if you don't take the time to stop. Continue the spiritual route as you rise towards sublime panoramas.



 Longueur totale du parcours : Total length of track 17 km

 Difficulté : Difficulty Moyenne Moderate

 Dénivelé + : Profile + 360 m



 Principaux points d'entrée/sortie : Main accesses Gilhoc-sur-Ormèze Colombier-le-Jeune

  **GILHOC/ORMÈZE** 

10 Des sources et des lacs



Au départ du célèbre Mont Gerbier-de-Jonc, vous alternez entre passages en forêts et traversées de verts pâturages, pour rejoindre le village de Sainte-Eulalie en passant par les lacs d'Issarlès et de Lapalisse.

www.montagnedardeche.com

Departing from the famous Mont-Gerbier-de-Jonc, you alternate between passages in forests and crossings of green pastures, to reach the village of Sainte-Eulalie via the Lakes of Issarlès and Lapalisse.



 Longueur totale du parcours: **53,8 km**
Total length of track

 Difficulté: **Difficile**
Difficulty

 Dénivelé + : **1090 m**
Profile +

 Principaux points d'entrée/sortie:
Main accesses
Mont Gerbier-de-Jonc
Le Béage / Le Lac-d'Issarlès
Sainte-Eulalie



11 Échappée volcanique



Cette boucle à vélo longe les majestueuses orgues basaltiques du volcan du Coiron, en Ardèche. Cette aventure pittoresque vous emmène à travers des villages authentiques : Lussas, Mirabel, Darbres, Saint-Jean-le-Centenier, et le village de caractère de Saint-Laurent-sous-Coiron.

www.berg-coiron-tourisme.com

This cycling loop runs beside the majestic basalt columns of the Coiron volcanic massif in Ardèche. Along this picturesque trail, you'll pass through myriad traditional villages including Lussas, Mirabel, Darbres and St Jean le Centenier, as well as the charming village of Saint-Laurent-sous-Coiron.



Longueur totale
du parcours:
Total length of track
38 km

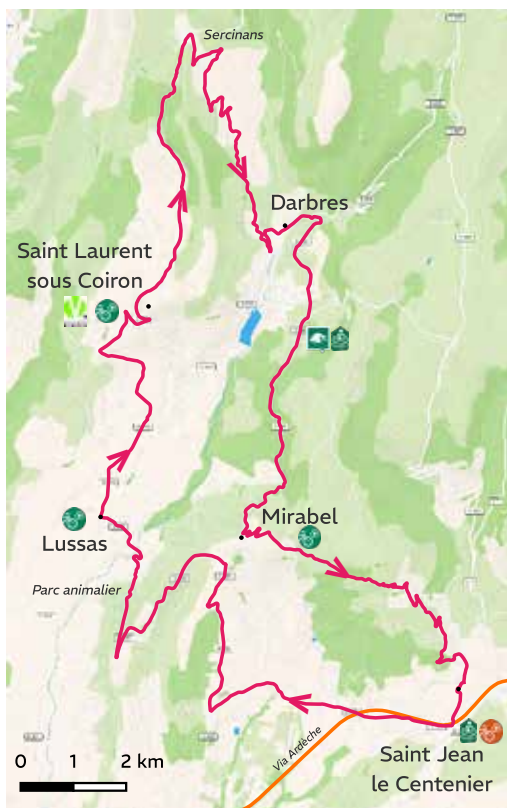
★★★★☆
Difficulté:
Difficulty
Moyenne
Moderate



Dénivelé + :
Profile +
850 m



Principaux points d'entrée/sortie:
Main accesses
Saint-Jean-le-Centenier
Lussas



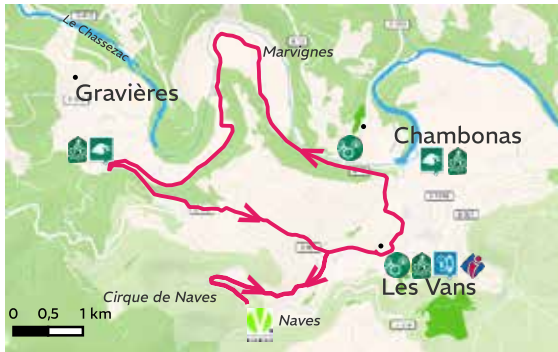
12 Du Chassezac au cirque de Naves





Le parcours longe la rivière dans un décor paisible, avant de s'élever doucement vers les reliefs verdoyants. On suit le grand méandre, spectacle naturel emblématique et toujours impressionnant. Un détour mène ensuite à Naves, véritable bijou de pierre, classé village de caractère, où ruelles médiévales et charme d'antan envoûtent le visiteur.


www.cevennes-ardeche.com


The route follows the river through a peaceful landscape, before gently climbing toward the lush, rolling hills. Riders skirt the large meander, an iconic natural landmark that never fails to impress. A short detour then leads to Naves, a true stone-built gem listed among the "Villages of Character," where medieval lanes and old-world charm captivate every visitor.




 Longueur totale du parcours : Total length of track **13,6 km**

 Difficulté : **Facile**
Easy

 Dénivelé + : **200 m**
Profile +

 Principaux points d'entrée/sortie :
Main accesses **Les Vans**



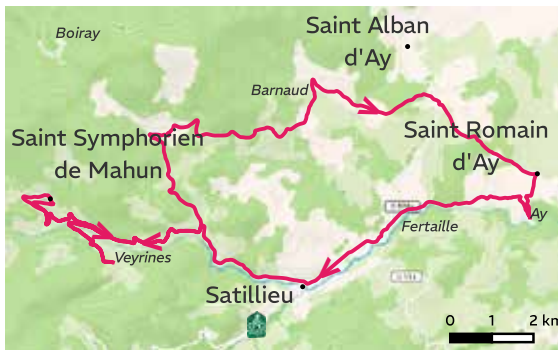

13 La ronde du patrimoine



Au fil des vallées du Malpertuis et de l'Ay, pédalez à la rencontre d'un riche patrimoine bâti. Entre vieux villages, églises et sanctuaire l'histoire s'offre à vous.

www.ardechegrandair.com

Pedal through the Malpertuis and Ay valleys and explore the fascinating built heritage. In the ancient villages, churches and sanctuaries, history has left its mark everywhere you look.



 Longueur totale du parcours : Total length of track **32 km**

 Difficulté : **Moyenne**
Moderate

 Dénivelé + : **690 m**
Profile +

 Principaux points d'entrée/sortie :
Main accesses **Satillieu**
Saint-Romain-d'Ay
Saint-Symphorien-de-Mahun




14 Karst et contrastes autour de Balazuc et de l'Ardèche



Cette « petite » boucle vélo a tout pour vous plaire et vous faire passer une très belle (demi) journée avec activité sportive, détente et découverte des paysages et du patrimoine des villages de Balazuc, Pradons et Chauzon. Au programme : village de caractère et panoramas, voie verte ombragée et ouvrages d'arts, petites routes et plateau couvert de garrigues, cirques rocheux et falaises, plages et rivière pour se baigner.

www.gorges-ardeche-pontdarc.fr

This "little" cycling loop has everything you need for a wonderful half-day out, combining sport, relaxation, and the discovery of the landscapes and heritage of Balazuc, Pradons, and Chauzon. On the programme: a listed village of character and scenic viewpoints, a shaded greenway and engineering structures, quiet rural roads and a plateau covered in garrigue scrubland, rocky cirques and cliffs, plus riverside beaches perfect for a swim



Longueur totale
du parcours:
Total length of track
18,6 km



Difficulté:
Difficulty
Facile
Easy



Dénivelé +:
Profile +
250 m



Principaux points d'entrée/sortie:
Main accesses
Balazuc
Pradons



15 De la Payre à Saint-Vincent-de-Barrès



Depuis la voie douce de la Payre, cet itinéraire vous permet de rejoindre par de petites routes Saint-Vincent-de-Barrès. Ce village de caractère, avec ses tours rondes, remparts, portes fortifiées, ruelles étroites et sinueuses... c'est faire un bond dans le temps pour remonter

à l'époque médiévale.

www.coeur-ardeche.fr


www.sud-ardeche-tourisme.com

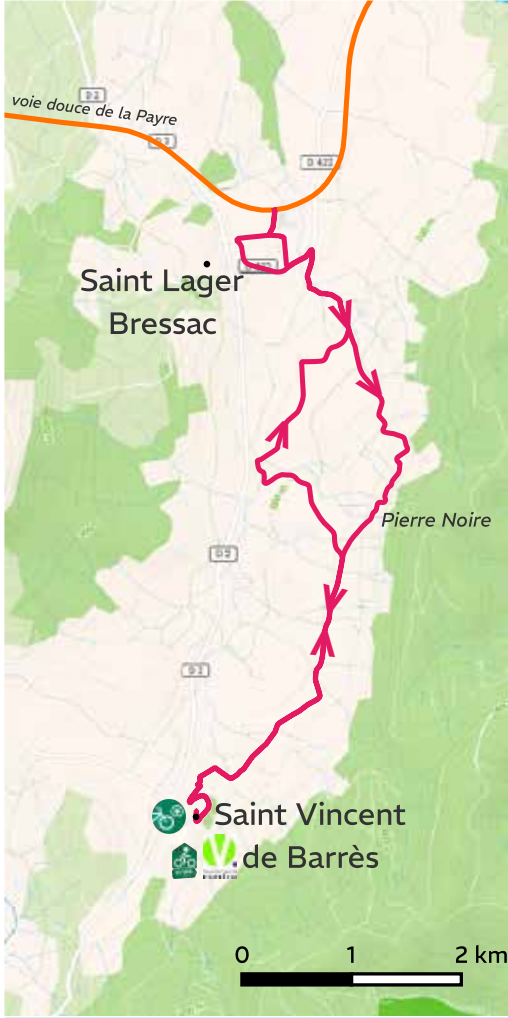
This family circuit takes you, after a little effort, to the magnificent medieval village of Saint-Vincent-de-Barrès, labeled « village of character of Ardèche » and « small city of character ».

 Longueur totale du parcours: Total length of track 12 km

 Difficulté: Facile Easy

 Dénivelé + : Profile + 180 m

 Principaux points d'entrée/sortie: Main accesses Saint-Lager-Bressac Saint-Vincent-de-Barrès



A Les balcons ardéchois

En itinérance sur quatre jours au départ de Boucieu-le-Roi. Une ascension vers les hauteurs des « Monts d'Ardèche » aux panoramas splendides vous attend: « effet waouh » garanti! Pour finir bien assis à bord du « Train de l'Ardèche® » pour un retour vers votre point de départ.

www.ardeche-hermitage.com / www.pays-lamastre-tourisme.com

www.coeur-ardeche.fr / www.rhone-crussol-tourisme.com / www.ardeche-hautes-vallees.fr

A four-day route setting off from Boucieu-le-Roi. As you climb up towards the heights of "Monts d'Ardèche", stunning panoramic views await that really do have that "wow" factor! By following "on the Ardéchoise trail", welcome to Chalencón. Finally, comfortably seated aboard the ®Train de l'Ardèche for your return to the starting point.



© P. Villecourt-ADT07





Longueur totale
du parcours:
Total length of track
116 km

★★★★★

Difficulté:
Difficulty
Difficile
Challenging



Dénivelé +:
Profile +
2100 m

Principaux points d'entrée/sortie:
Main accesses
Boucieu-le-Roi
Alboussière / Boffres
Vernoux-en-Vivarais
Chalencón / Le Pont-de-Chervil
Le Cheylard / Désaignes
Lamastre





B Au cœur de l'Ardèche

Connectée
à ViaRhôna



En itinérance sur deux ou trois jours, c'est un enchaînement unique entre Dolce Via, ViaRhôna et voie douce de La Payre.

www.coeur-ardeche.fr

A two- or three-day route charting a unique course that takes you along the Dolce Via and ViaRhôna cycle paths and La Payre greenway.



© M. Dupont-ADT07

 Longueur totale du parcours : 87 km
Total length of track : 87 km

 Difficulté : Difficile
Difficulty : Challenging

 Dénivelé + : 1270 m
Profile + : 1270 m



 Principaux points d'entrée/sortie :
Main accesses :
Privas / Les Ollières-sur-Eyrieux
La Voulte-sur-Rhône / Le Pouzin



C La Traversée cévenole



L'idée de la création de cette itinérance de 3 jours est directement liée à l'existence de la voie ferrée « ligne des Cévennes » et à son train « le Cévenol ». Sur les 33 km de retour en train, 13 km sont des tunnels ou viaducs.

www.cevennes-ardeche.com

The idea behind the creation of this three-day route was inspired by the existence of the "Cévennes line" railway and its train, "Le Cévenol". Along the 33-km return route by train, 13 km are tunnels or viaducts.



Longueur totale du parcours:
Total length of track
133 km



Difficulté:
Difficulty
Difficile
Challenging

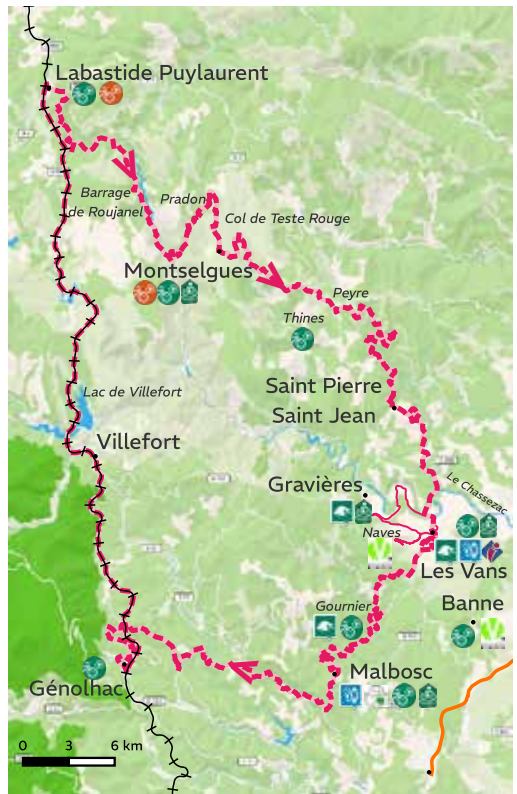


Dénivelé +:
Profile +
2170 m



Principaux points d'entrée/sortie:
Main accesses
La Bastide-Puylaurent
Montselgues / Les Vans
Malbosq / Génolhac





D Bleu vert vapeur

Un week-end unique qui vous emmène voguer sur le Rhône, pédaler sur une voie douce au cœur d'un environnement préservé et embarquer pour un voyage dans le temps et des paysages à couper le souffle à bord d'un train vapeur à flanc de falaise...

www.canotiersboatnbike.com/billetterie

A unique weekend that will take you sailing on the Rhône, pedaling on a soft track in the heart of a preserved environment and embarking on a journey through time and breathtaking scenery on board a cliffside steam train...



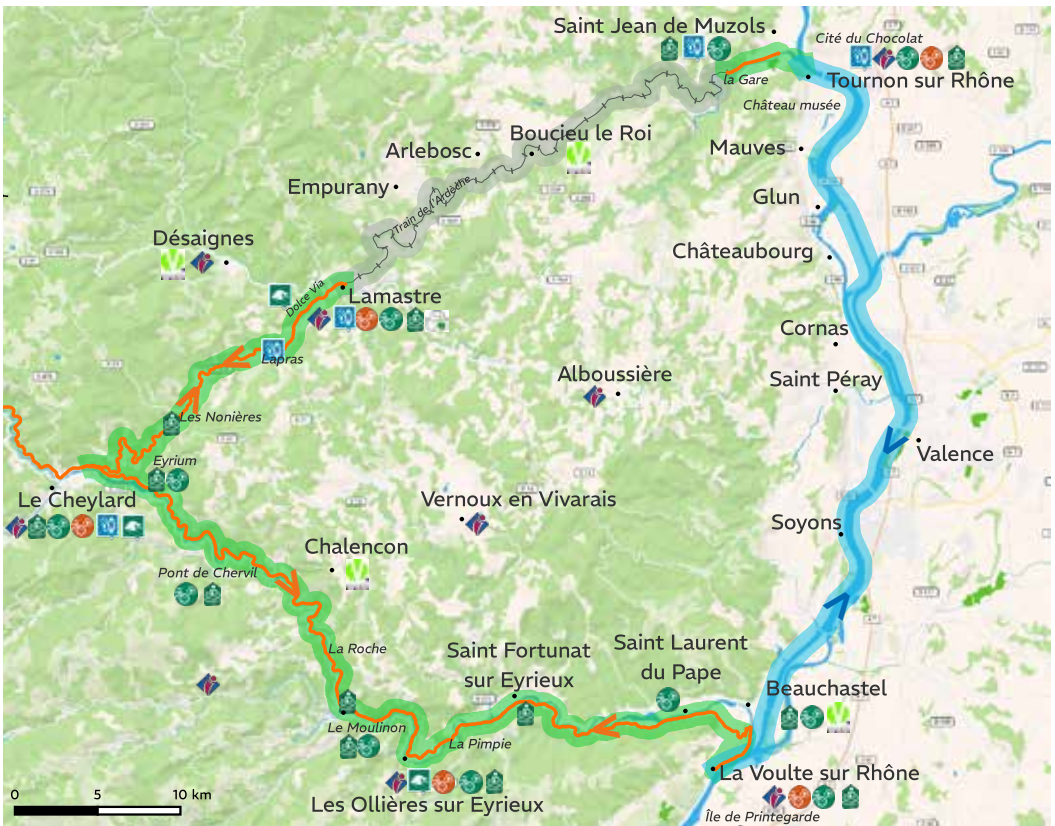
© M. Dupont - ADT07

 Longueur totale du parcours : **Total length of track**
En bateau 3h - en train 30 km à vélo 70 km

 Difficulté : **Facile**
Easy

 Dénivelé + : **Profile + 870 m**

 Principaux points d'entrée/sortie : **Main accesses**
Tournon-sur-Rhône
La Voulte-sur-Rhône



E Les chemins de traverses

Cette boucle de plusieurs jours à vélo vous dévoile le passé industriel de la région en mettant l'accent sur le train. Une bonne partie du tracé suit les voies ferrées qui se fauilaient autrefois dans le paysage accidenté du département. Ponts, viaducs, anciennes gares et maisons de garde-barrière témoignent de ce passé. Une partie de l'itinéraire s'effectue à bord d'un train historique, le Velay-Express.

shorturl.re/cheminsdetraverses

This multi-day cycling loop reveals the region's industrial past, with a special focus on its railway heritage. Much of the route follows former railway lines that once wound their way through the department's rugged landscapes. Bridges, viaducts, old stations and gatekeeper houses all stand as reminders of this history. Part of the itinerary is even experienced aboard a historic train, the Velay-Express.



© ARG - ADT07

Longueur totale du parcours:
Total length of track

En train 27 km
à vélo 204 km

Difficulté: ★★★★

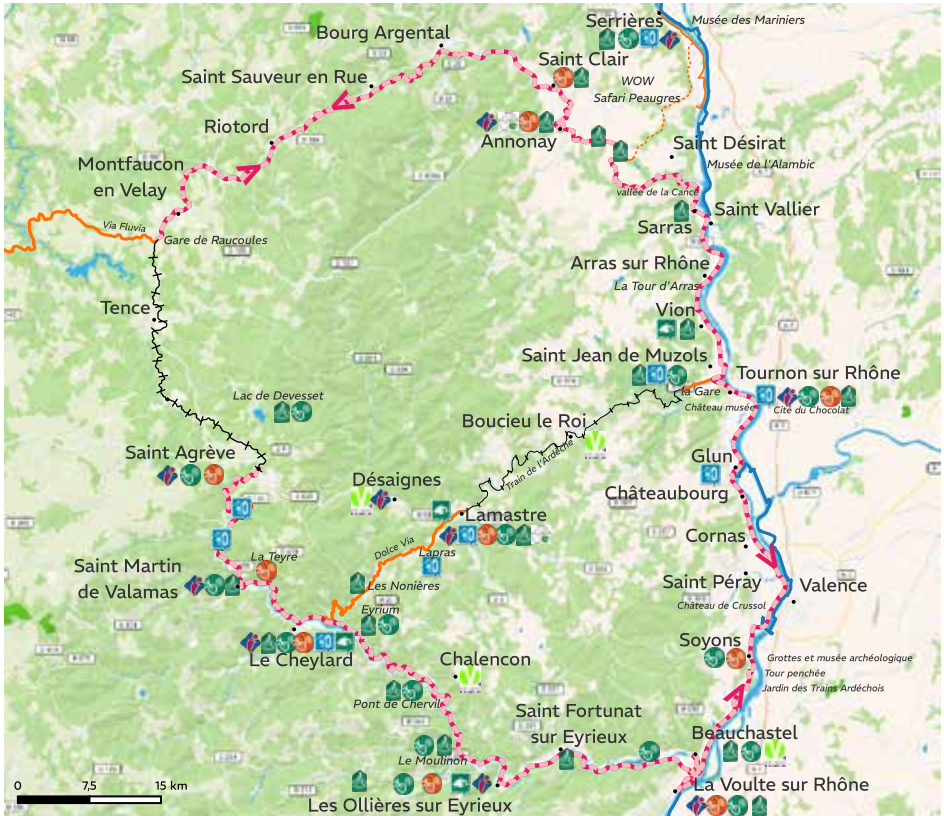
Difficile
Challenging

Dénivelé +:
Profile +
2410 m

Principaux points d'entrée/sortie:

Main accesses:

- La Voulte-sur-Rhône
- Le Cheylard
- Saint-Agrève
- Annonay
- Tournon-sur-Rhône



LES GRANDS ITINÉRAIRES DU SUD DE LA FRANCE

Main itineraries of southern France



- Véloroute du Lac Léman au Mont Blanc (V61)
- Véloroute du Sillon Alpin (V62)
- Belle Via (V63)
- ViaRhôna (EV17)
- La Voie Bleue (V50)
- Via Allier (V70)
- Véloire (V71)
- Via Fluvia (V73)
- La Méditerranéenne à vélo (EV8)
- Véloroute de la traversée des Alpes (V64)
- Véloroute littorale (V65)

1 De Serrières/Sablons à Tournon-sur-Rhône - E12



Cette étape de ViaRhôna alterne entre vignobles en terrasse et vergers. Premier tronçon ardéchois en provenance de Lyon, vous découvrez comment le Rhône aménagé alimente les terres agricoles alternant entre arboriculture, maraîchage et vignobles où le

Saint-Joseph est roi.

Connexion à la Dolce Via à Lamastre depuis la gare de Saint-Jean-de-Muzols via le Train à Vapeur de l'Ardèche.

www.ardechegrandair.com

www.condrieu-coterotie.com

www.autour-du-palais-ideal.com

This ViaRhôna stage runs between steep vineyards and dense orchards. Heading south from Lyon, this is the first ViaRhôna stage to enter the rugged Ardèche, a beautiful département (or French county) on the mighty Rhône's west flank. Here, the tamed river supports orchards, market gardens and vines producing top-class Saint-Joseph wines.



Longueur totale du parcours:
Total length of track
36 km



Difficulté:
Difficulty
Facile / Easy

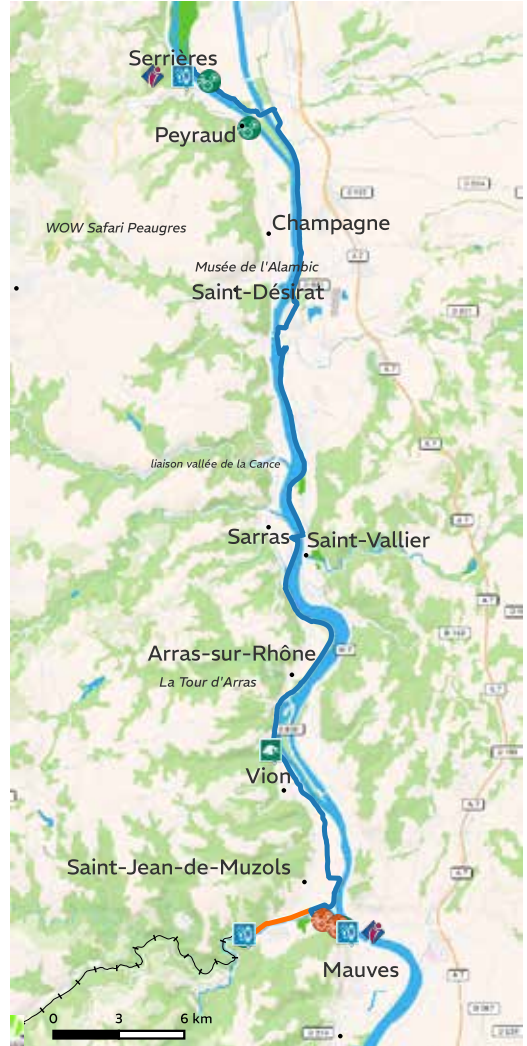




Dénivelé:
Profile
Moins de 1%



Principaux points d'entrée/sortie:
Main accesses
**Serrières/Sablons
Sarras
Tournon-sur-Rhône**



À NE PAS RATER SUR LE PARCOURS / *On this section, look out for:*

Serrières : musée des marini-
niers du Rhône
Les vignobles et les fruitiers en terrasses
Le train de l'Ardèche,
« L'Hermitage, le Croze-
Hermitage, le Saint-Joseph
et le Condrieu » (label
Vignobles & Découvertes).

*The hillside vineyards.
Tasting cellars.
The Ardeche steam train.*



© C. Martelet - ADT07

2 De Tournon-sur-Rhône à Valence - E13



En quittant le territoire Ardèche Hermitage, l'itinéraire file jusqu'à Glun. Vous découvrez la surprenante lône qui entoure La Roche-de-Glun et une biodiversité caractéristique séduiront les plus exigeants. L'arrivée sur Valence avec ses marchés colorés, ses jardins, la vitalité de ses quartiers et ses rues piétonnes accueillantes, annonce la Provence.

Connexion à la Voie Bleue au parking ViaRhôna au nord de Soyons.

www.ardeche-hermitage.com

www.valence-romans-tourisme.com

Leaving the Ardèche Hermitage territory, the route goes to Glun. You will discover the surprising lône that surrounds La Roche-de-Glun and a characteristic biodiversity will seduce the most demanding. Arrival in Valence with its colorful markets, gardens, the vitality of its neighborhoods and welcoming pedestrian streets, announces Provence.




Longueur totale du parcours:
Total length of track
25 km


Difficulté:
Difficulty
Facile / Easy


Dénivelé:
Profile
Moins de 1 %



Principaux points d'entrée/sortie:
Main accesses
**Tournon-sur-Rhône
Glun
Valence**



© C. Martelet - ADT07

À NE PAS RATER SUR LE PARCOURS / On this section, look out for:

Tain-l'Hermitage : Valrhona, Cité du Chocolat.

Tournon-sur-Rhône : le château musée, la ville médiévale.

Valence : Le Kiosque Peynet, le parc Jouvét.

Tain L'hermitage : Valrhona city of chocolate.

The medieval town of Tournon-sur-Rhône with its castle and museum.

Valence : Peynet's kiosk and Jouvét's Park.

3 De Valence à Le Pouzin - E14

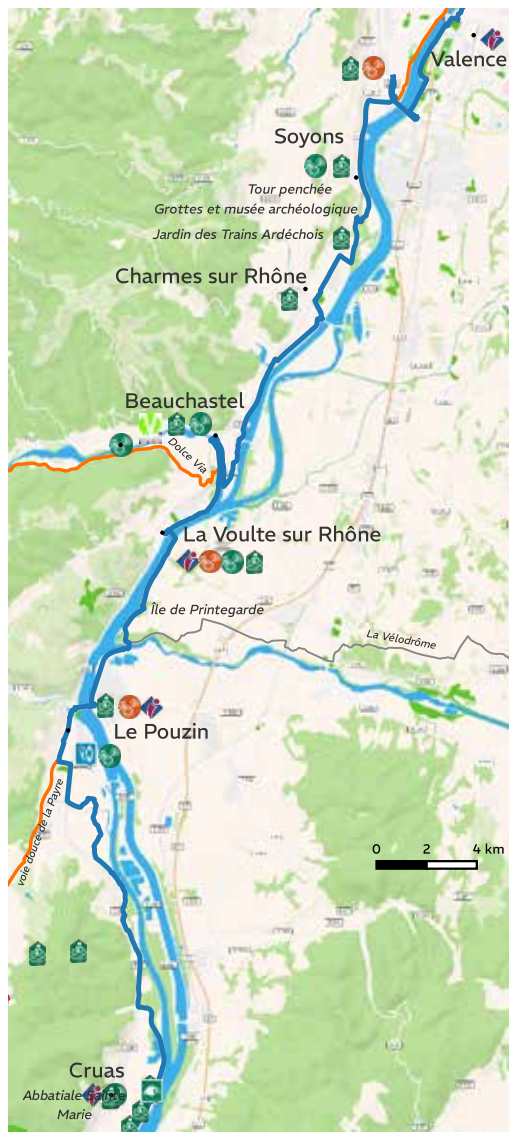


ViaRhôna reprend sa route en Ardèche. Entre grottes et site archéologique, village de caractère, château, réserve naturelle, espace naturel sensible pour pénétrer une Ardèche plus au cœur depuis la Dolce Via au départ de La Voulte-sur-Rhône. Reprenant votre route vous traverserez la réserve naturelle de Printe-garde pour enfin gagner Le Pouzin après une escapade dans la Drôme.

Connexion à la voie douce de la Payre au parking sud de ViaRhôna à Le Pouzin.

www.rhone-crussol-tourisme.com , www.coeur-ardeche.fr

ViaRhôna is back in Ardèche. Between caves and archaeological site, village of character, castle, nature reserve, sensitive natural space to penetrate an Ardèche more in the heart from the Dolce Via from La Voulte-sur-Rhône. Continuing your route you will cross the nature reserve of Printe-garde to finally reach Le Pouzin after a getaway in the Drôme.



Longueur totale
du parcours:
Total length of track
33 km

☆☆☆☆
Difficulté:
Difficulty
Facile / Easy



Dénivelé:
Profile
Moins de 1 %



Principaux points d'entrée/sortie:
Main accesses
Valence
Soyons / Beauchastel
La Voulte-sur-Rhône
Le Pouzin

À NE PAS RATER SUR LE PARCOURS / *On this section, look out for:*

Village de caractère
Beauchastel.
Grottes de Soyons. « De
Cornas en Saint-Péray »
(label Vignobles & Dé-
couvertes).

*Village with outstanding
character: Beauchastel.
Soyons caves. Natural
sights of Ardeche.
Vineyards.*



4 De Le Pouzin à Viviers - E15



Vous filez au sud en direction de Cruas. ViaRhôna prend alors un fort accent patrimonial. Saissant contraste entre patrimoine architectural avec l'abbatiale de Cruas et le patrimoine industriel de ses cimenteries, le lien se trouve peut-être avec la passerelle

himalayenne de Rochemaure construite sur les piles du Vieux Pont.

www.sud-ardeche-tourisme.com

www.montelimar-tourisme.com

You head south towards Cruas. ViaRhôna then takes a strong heritage accent. Striking contrast between architectural heritage with the abbey of Cruas and industrial heritage of its cement works, the link is perhaps with the Himalayan footbridge of Rochemaure built on the piles of the Old Bridge.


Longueur totale du parcours:
Total length of track
40 km


Difficulté:
Difficulty
Facile / Easy


Dénivelé:
Profile
Moins de 1 %


Principaux points d'entrée/sortie:
Main accesses
**Le Pouzin
Cruas
Rochemaure
Viviers**



À NE PAS RATER SUR LE PARCOURS / On this section, look out for:

Abbatiale de Cruas.
Passerelle himalayenne de Rochemaure et de Baix.
Habitats troglodytiques.
Village de caractère:
Rochemaure

*Himalayan-style foot bridge at Rochemaure and Baix, Cruas church abbey, caves dwellings.
Village with outstanding character: Rochemaure*



©ARG-ADT07



5 De Viviers à Pont-Saint-Esprit - E16



En quittant Viviers, après vous avoir fait conter sa cathédrale, vous filerez plein sud, sur une étape entre nature et patrimoine, pour rejoindre Bourg-Saint-Andéol et son mythique bas-relief du Dieu Mithra. Cette étape à fort accent patrimonial, consacre autant de chapelles, cathédrales, palais de ces cités historiques... Amoureux de la nature et d'histoire, vous serez conquis ! Itinéraire sur voies vertes et petites routes.

www.gorges-ardeche-pontdarc.fr

www.drome-sud-provence.com

Leaving Viviers, after telling you about its cathedral, you will head south, on a stage between nature and heritage, to reach Bourg-Saint-Andéol and its mythical bas-relief of the God Mithra. This stage with strong heritage emphasis, dedicates as many chapels, cathedrals, palaces of these historic cities... Lovers of nature and history, you will be conquered! Route on green paths and small roads.


Longueur totale du parcours:
Total length of track
32 km


Dénivelé:
Profile
Moins de 1 %


Difficulté:
Difficulty
Facile / Easy


Principaux points d'entrée/sortie:
Main accesses
**Viviers
Bourg-Saint-Andéol
Pont-Saint-Esprit**



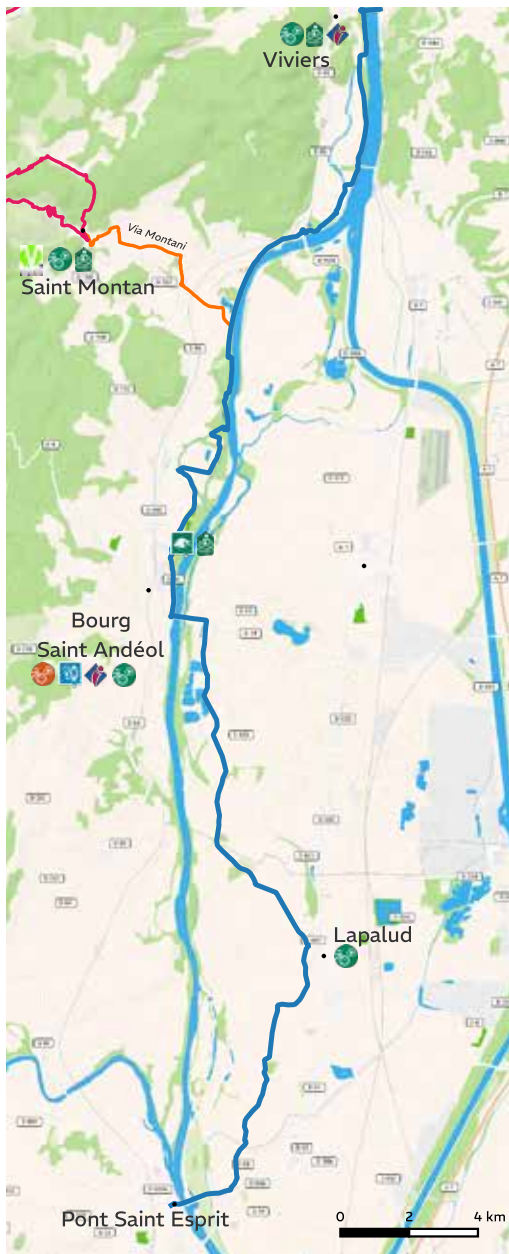
À NE PAS RATER SUR LE PARCOURS / *On this section, look out for:*

Vignobles Sud Ardèche
(label Vignobles & Découvertes-vertes)
Cathédrale de Viviers.
Village de caractère de Saint-Montan
Bourg-Saint-Andéol :
bas-relief du Dieu Mithra,
église romane

*Rich cultural heritage.
Cathedral of Viviers.
Village with outstanding character: Saint-Montan.
Vineyards*



© EW - ADT07



LES VOIES DOUCES

Les voies douces d'Ardèche sont idéales pour découvrir l'Ardèche à vélo en famille.

Sur les traces des anciennes voies ferrées ardéchoises aménagées en voies douces, vous prenez le temps de découvrir ou redécouvrir des vallées préservées et sauvages.

The greenways of Ardèche are perfect for exploring the region by bike with the whole family. Following the path of the old railway lines of Ardèche, now converted into greenways, take your time discovering or rediscovering the wilderness of these unspoilt valleys.

1 La Via Fluvia

Connectée
à ViaRhôna



Entre Loire et Rhône, la vélo route arrive en Ardèche!

Entre les fleuves Rhône et Loire, ce sont 90km aménagés sur cette ancienne ligne de chemin de fer. En Ardèche, elle relie Bourg-Argental, Annonay et le lac de Vert en attendant de se connecter à Serrières. Avec la Via Fluvia, on voyage dans le temps sur les traces d'inventeurs célèbres ; on traverse aussi des sites naturels d'exception. Vous découvrez la douceur du parcours et ses paysages verts à chaque tour de roue ! Depuis le lac de Vert un itinéraire de liaison permet de rejoindre ViaRhôna par la superbe

vallée de la Cance.

www.viafluvia.fr

Between the Rhône and Loire rivers, 90 km of cycling paths have been developed along this former railway line. In Ardèche, it links Bourg-Argental, Annonay and Lake Vert, and will eventually connect to Serrières. Along the Via Fluvia, you travel back in time, following in the footsteps of famous inventors while crossing remarkable natural sites. With every turn of the pedals, you'll enjoy the gentleness of the route and its lush green landscapes. From Lake of Vert, a connecting route leads to the ViaRhôna through the magnificent Cance Valley.

À NE PAS RATER SUR LE PARCOURS / On this section, look out for:

Barrage du Ternay,
village médiéval de
Boulieu-les-Annonay.
Pays d'Annonay berceau
de la montgolfière.

*Ternay dam, medieval
village of Boulieu-les-
Annonay. Annonay, Cradle
of the hot air balloon.*



Longueur totale
du parcours:
Total length of track
20 km



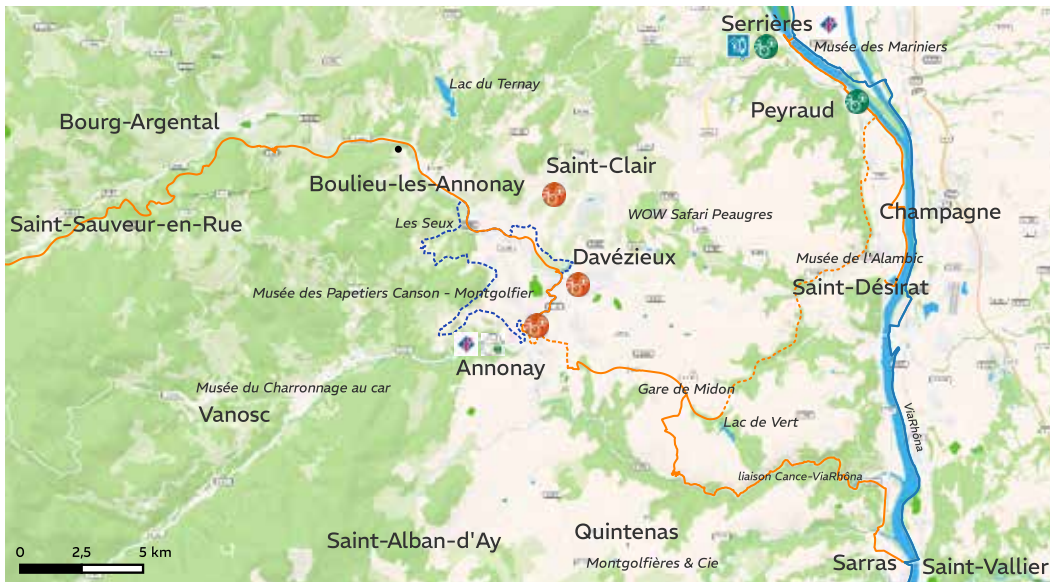
Difficulté:
Difficulty
Facile / Easy



Dénivelé:
Profile
Moins de 3 %



Principaux points d'entrée/sortie:
Main accesses
Annonay
Saint-Marcel-les-Annonay





La majeure partie du parcours se fait en bordure du vieux Rhône, dans un environnement naturel préservé qui dispose d'une faune et d'une flore riches.

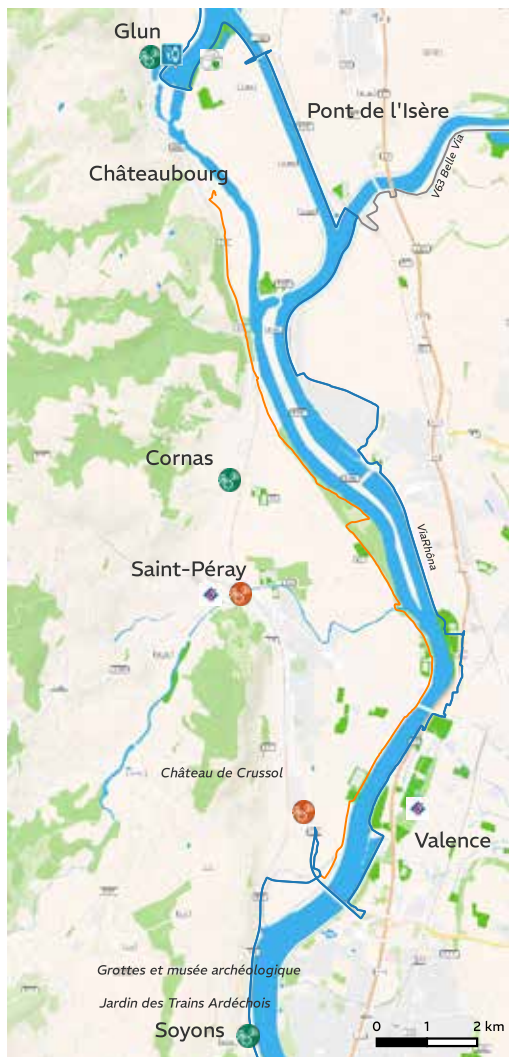
Les berges du Rhône font partie du patrimoine régional et sont très appréciées par les habitants, les pêcheurs et les promeneurs.

La création de la Voie Bleue a permis de préserver la faune et la flore. On peut notamment y observer castors, renards, chevreuils, martins-pêcheurs ou encore tortues cistudes...

Cette étendue verte protège aussi les espèces qui peuvent se reproduire et se déplacer en toute sécurité sur plusieurs kilomètres.

www.rhone-crussol-tourisme.com

This 12 km trail for walkers and cyclists runs alongside the Rhône between Guilherand-Granges and Châteaubourg. Most of the trail follows the river bank, passing through an unspoilt natural environment rich in fauna and flora. Car parks and picnic areas along the route provide easy access for everybody.



Longueur totale du parcours:
Total length of track
12 km

Difficulté:
Difficulty
Facile / Easy

Dénivelé:
Profile
Moins de 1 %

Principaux points d'entrée/sortie:
Main accesses
Soyons
Guilherand-Granges
Châteaubourg

À NE PAS RATER SUR LE PARCOURS / On this section, look out for:

Château de Châteaubourg, grottes préhistoriques de Soyons, château de Crussol, Maison des vins à Saint-Péray.

Châteaubourg castle, prehistoric caves of Soyons, Crussol castle, Wine house in Saint-Péray





Pas besoin d'être un grand sportif pour arpenter la Dolce Via.

Située dans la vallée de l'Eyrieux, elle a été réhabilitée pour être accessible aux piétons, VTT, VAE, VTC. Ponctué d'escaliers, cette voie douce est une belle occasion pour déjeuner en terrasse, prendre un café à l'ombre des arbres, crapahuter dans les rochers, prendre place à bord d'un canoë. Levez le pied et c'est parti pour d'infinies sensations! Liaison train et car. Élue Vélo Route européenne de l'année 2020.

www.dolce-via.com

This former railway track through the Eyrieux Valley has been restored as a path for walkers and cyclists, offering 90 km of gentle pleasure (1% to 3% gradient) for those who enjoy a ride in pretty, peaceful surroundings.

À NE PAS RATER SUR LE PARCOURS / On this section, look out for:

Paysages en terrasse. Geocaching. Vallée du Bijou. Le train de l'Ardèche et le train du Velay. Escape game.

Breathtaking landscapes. Geocaching. The jewel valley. The Ardèche steam train. The Velay steam train.



© M. Dupont-ADT07



Longueur totale du parcours:
Total length of track
90 km

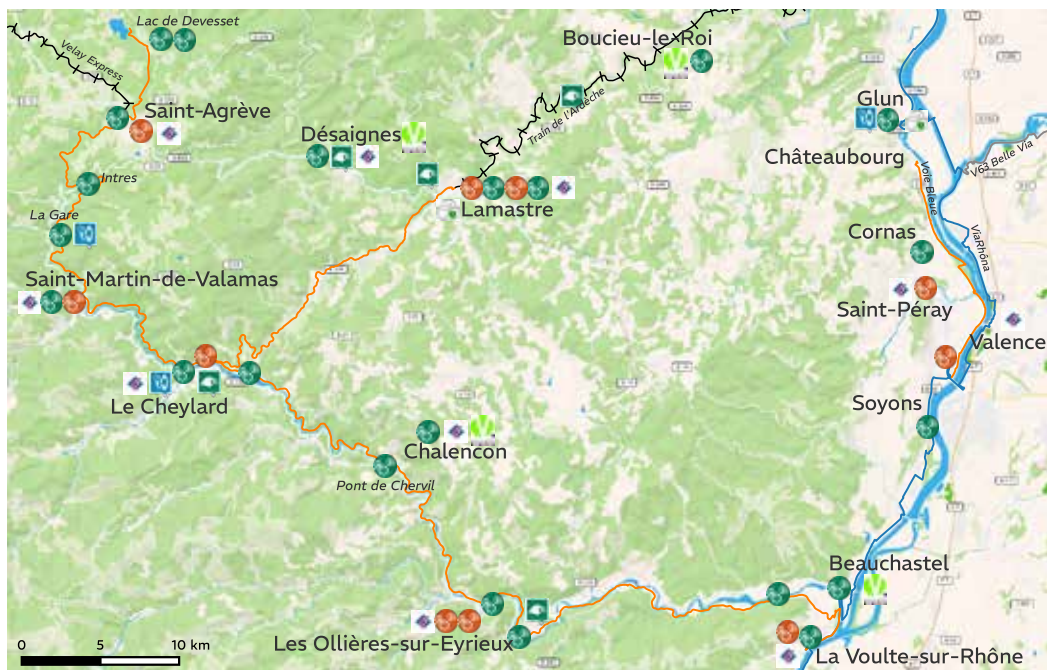
☆☆☆☆
Difficulté:
Facile / Easy



Dénivelé:
Profile
De 1% à 3%



Principaux points d'entrée/sortie:
Main accesses
La Voulte-sur-Rhône
Les Ollières-sur-Eyrieux
Saint-Sauveur-de-Montagut
Le Pont de Chervil
Le Cheylard
Les Nonières
Lamastre
Saint-Martin-de-Valamas
Saint-Agrève





Ancienne voie de chemin de fer entre Le Pouzin et Privas, la voie douce de la Payre donne aux amateurs de vélo, rollers, mais aussi aux randonneurs, de nouveaux espaces de liberté.

Avec ses tunnels, viaducs, ponts, passerelles et ouvrages hydrauliques, cette ligne possède une rare beauté. Quelque chose de troublant, de fort, de patrimonial, d'historique qui aujourd'hui reprend peu à peu vie.

www.sud-ardeche-tourisme.com / www.coeur-ardeche.fr

The Payre valley.

This old route has many interesting structures: tunnels, viaducts, bridges, footbridges and hydraulic works. These 20 km have been upgraded into a vehicle-free pathway to cater from cyclists leaving the ViaRhôna at Le Pouzin to get to Privas.



© ARG-ADT07

 Longueur totale du parcours:
Total length of track: 20 km

 Difficulté:
Difficulty: Facile / Easy



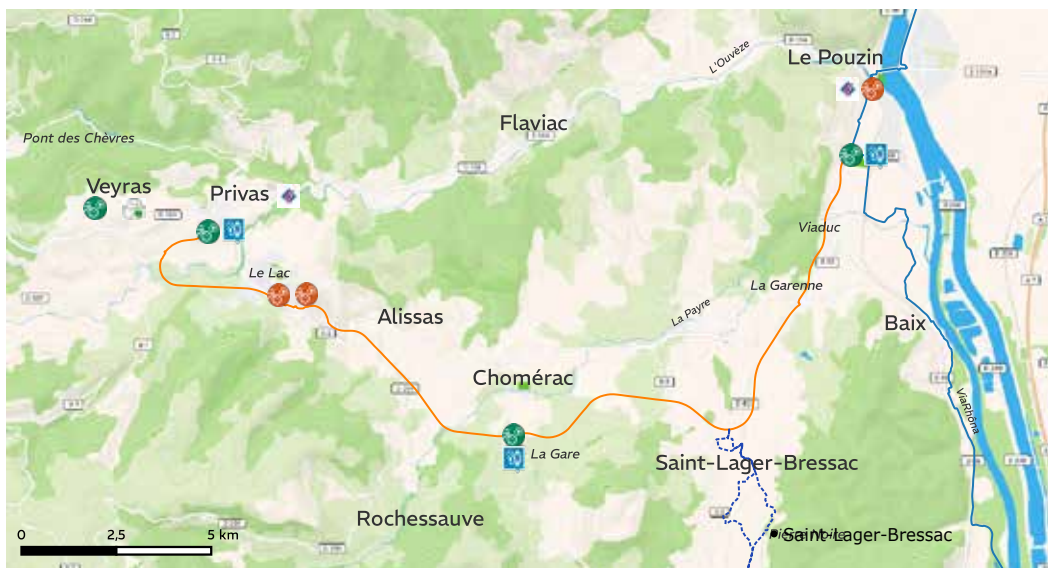
 Dénivelé:
Profile: Moins de 1%

 Principaux points d'entrée/sortie:
Main accesses: Le Pouzin, Privas, Saint-Lager-Bressac, Chomérac

À NE PAS RATER SUR LE PARCOURS / On this section, look out for:

Tunnels, viaducs, ponts, passerelles et ouvrages hydrauliques.
Privas site remarquable du goût (châtaigne)

Tunnels, viaducs, bridges, footbridges and hydraulic structures.
Chestnut trees.





Via Ardèche offre des panoramas remarquables sur les plaines du Sud Ardèche, la rivière Ardèche, les montagnes cévenoles. Itinéraire aménagé sur d'anciennes voies ferrées en référence aux 4 lignes ferroviaires en direction de Le Teil, Alès, Lalevade et Largentière, elles faisaient de Vogüé dès 1876 un véritable nœud ferroviaire d'où son nom de « l'Étoile de Vogüé » jusqu'en 1969.

Aujourd'hui, plus de 102 km sont parfaitement aménagés de Lalevade-d'Ardèche à Gagnières, de Saint-Sernin à Largentière et de Le Teil à Vogüé (un tronçon de 11km entre Alba-la-Romaine et Montfleury est en cours d'aménagement). Au départ de Ruoms une liaison de 10km permet de rejoindre Vallon-Pont-d'Arc.

www.via-ardeche.fr

This route has been developed along former railway lines, in reference to the four rail connections that once led to Le Teil, Alès, Lalevade and Largentière. As early as 1876, they made Vogüé a true railway hub, earning it the name "the Vogüé Star", a role it held until 1969.

Today, more than 102 km are fully developed—from Lalevade-d'Ardèche to Gagnières, from Saint-Sernin to Largentière, and from Le Teil to Vogüé (with an 11-km section between Alba-la-Romaine and Montfleury currently under development). From Ruoms, a 10-km link also allows riders to reach Vallon-Pont-d'Arc.

À NE PAS RATER SUR LE PARCOURS / On this section, look out for:

Panoramas remarquables sur la rivière Ardèche et les montagnes cévenoles.
Villages de caractère : Vogüé, Vinezac, Banne et Balazuc

*Beautiful panoramas on river Ardèche and the Cevennes mountains.
Villages with outstanding character: Vogüé, Vinezac, Banne and Balazuc.*



Longueur totale du parcours:
Total length of track
63 km

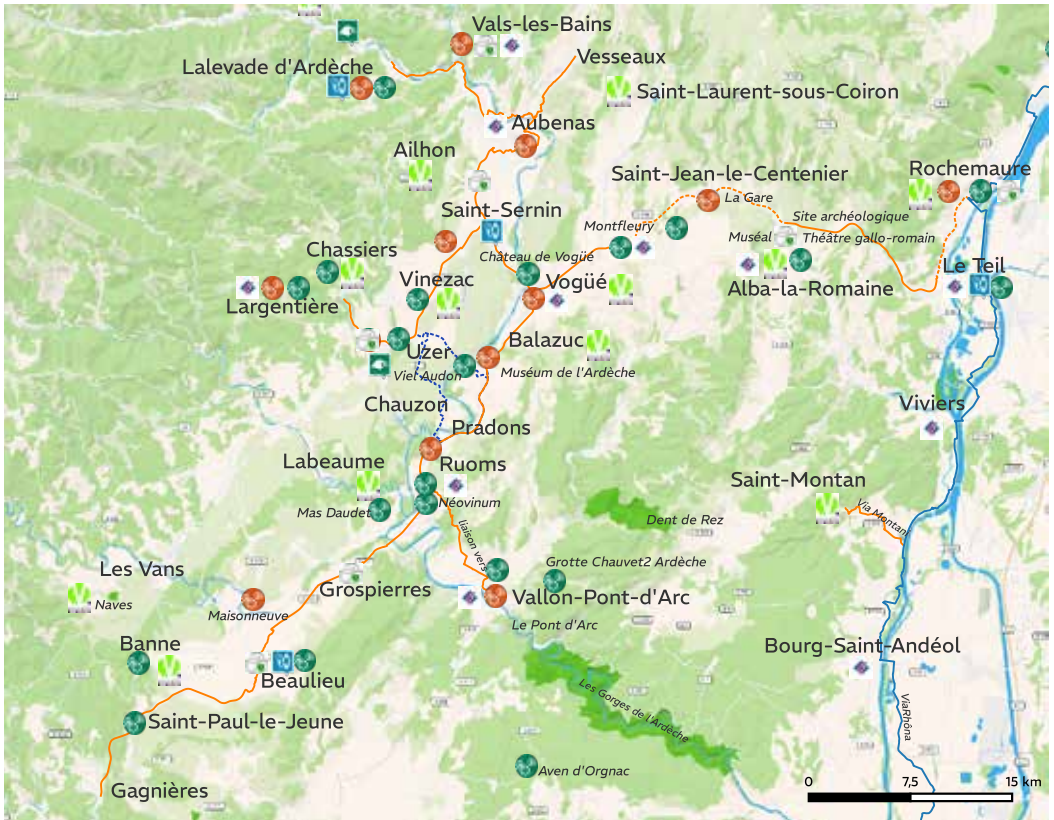
☆☆☆☆
Difficulté:
Difficulty
Facile / Easy



Dénivelé:
Profile
Moins de 1%
(excepté la connexion vers Vallon-Pont-d'Arc)



Principaux points d'entrée/sortie:
Main accesses
Uzer Saint-Sernin
Aubenas Saint-Paul-le-Jeune
Vogüé





GRANDE TRAVERSÉE DE L'ARDÈCHE VTT



Connectée à ViaRhôna

Itinéraire de 315 km qui emprunte en grande partie les GR 7 et 4.

En itinérance, pour les plus expérimentés, 7 étapes sont possibles.

Plongez dans les grands espaces naturels de l'Ardèche et découvrez l'incroyable diversité des paysages de cette terre de contrastes.

www.ardèche-vtt.com

The Ardeche Great Mountain Bike Route of 315 km. Itinerary made up of three sections, following in large part the GR7 and GR4.

Tout là-haut, aux confins de l'Ardèche et de la Haute-Loire, le contrefort du Massif Central est votre départ pour cette aventure sur la Grande traversée de l'Ardèche VTT.

Ensuite c'est la montagne ardéchoise et ses sentiers qui vous attendent. On ne la regarde plus du même oeil, perçue aujourd'hui comme un espace d'authenticité et de liberté. Plus au sud, on revendique volontiers son appartenance à l'Ardèche cévenole. Et enfin pour finir, vous pédalez en Ardèche méridionale, le plus coté et convoité des territoires ardéchois tant il recèle des trésors.

En traversant le Parc naturel régional des Monts d'Ardèche, avides de grands espaces, vous vous lancez vers les Monts Mézenc et Gerbier de Jonc, le massif du Tanargue, le bois de Paiolive et les Gorges de l'Ardèche. Pour finir dans les vignobles et vergers en coteaux avant de rejoindre les berges du Rhône.

Up there, in the far reaches of Ardèche and Haute-Loire, the foothills of the Massif Central will be the starting point for your MTB adventure on the GTA itinerary. You'll then take to the trails of the Ardèche mountains. Offering a sense of freedom and authenticity, this land invites you to explore from a different angle. Further south, you'll find the local people are proud to be residents of the Ardèche Cévennes. And to round off your adventure, you'll cycle across southern Ardèche, the most popular part of this French department packed with treasures.

Crossing the Monts d'Ardèche Regional Nature Park, those who can't get enough of the great outdoors will head for Mont Mézenc and Mont Gerbier de Jonc, the Tanargue massif, the Paiolive forest and the Ardèche Gorges. You'll finish this stage on hillsides covered in vineyards and orchards, before reaching the banks of the river Rhone.

1 Annonay – Devesset



Au départ d'Annonay, la 1^{ère} étape vous mène à flanc de colline pour profiter de superbes vues de la vallée de la Cance jusqu'au col des Baraqués, limite du partage des eaux Méditerranée -

Atlantique. À Saint-Bonnet-le-Froid s'ouvre la porte des hauts-plateaux. En pédalant sur d'anciens chemins, on traverse ce pays ondulé, semé de belles forêts de résineux alternant avec les landes à genets et prairies pour rejoindre Devesset, ses lacs, rivières et zones humides qui en font un espace naturel remarquable.

From Annonay, the 1st stage of your adventure takes you to admire superb views over the Cance valley as you pedal across the hillside to reach the Atlantic-Mediterranean watershed. When you reach Saint-Bonnet-le-Froid, the high plateaus unfurl before you. You'll travel along ancient paths, across a rolling terrain that alternates between beautiful forests, broom-covered heathland and open prairies, to reach Devesset and its remarkable wilderness of lakes, rivers and wetlands.



Longueur totale du parcours:
Total length of track
58 km



Dénivelé + :
Profile +
1690 m



Difficulté:
Difficulty
Difficile / Challenging



Principaux points d'entrée/sortie:
Main accesses
**Annonay / Saint-Bonnet-le-Froid
Devesset**



V1 Tournon-sur-Rhône – Saint-Félicien



Le départ depuis la ViaRhôna le long du Rhône sera un échauffement en douceur avant d'attaquer les pentes des coteaux du St Joseph. La vue récompensera les mollets endoloris. Vous cheminez ensuite sur le premier étage du plateau ardéchois, jusqu'au lac des Meinettes avec son single très joueur le bordant. Une nouvelle liaison sur le plateau jusqu'à l'Espace Naturel Sensible des Gorges de la Daronne et sa chapelle isolée de Saint-Sorny. Une dernière remontée sur ce primo plateau pour regagner Saint-Félicien, capitale du vélo avec sa célèbre cyclo sportive l'Ardéchoise.

Starting on the ViaRhôna on the banks of the Rhone, you'll enjoy a gentle warm-up before tackling the slopes of the St Joseph hillsides. The view will help you forget your aching calves. You'll then travel across the first level of the Ardèche plateau, to reach the Meinettes lake and the highly amusing single-track path leading around it. A new link on the plateau takes you to the Natural Sensitive Area of the Daronne Gorges and its remote Saint Sorny chapel. A final climb to this plateau takes you to Saint Félicien, the cycling capital famous for its Ardéchoise cycling competition.



 Longueur totale du parcours:
Total length of track
54,8 km

 Dénivelé +:
Profile +
1220 m



★★★★★
Difficulté:
Difficulty
Difficile / Challenging

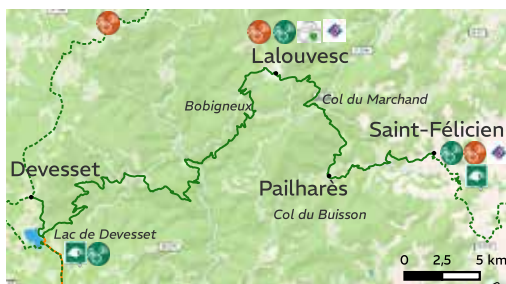
 Principaux points d'entrée/sortie:
Main accesses
**Tournon-sur-Rhône
Colombier-le-Vieux / Saint-Félicien**

V2 Saint-Félicien – Devesset



Pour un départ plus sportif, privilégiez cette variante de la Grande Traversée de l'Ardèche VTT au départ de Saint-Félicien, berceau de l'Ardéchoise. Vous rejoignez Lalouvesc, située sur un col offrant une vue qui s'étend de la chaîne des Alpes et à celle des Cévennes. Avec des montées, des descentes, de superbes panoramas et des single tracks très joueurs, ce tracé tout-terrain de 50 km ravit les VTTistes expérimentés pour rejoindre en plateau l'itinéraire principal au lac de Devesset.

For a more challenging start, opt for this variant of the Grande Traversée de l'Ardèche MTB trail from Saint-Félicien, which hosts the Ardéchoise cycling event. It will take you to Lalouvesc, set on a mountain pass offering a view extending from the Alps to the Cévennes. With climbs, descents, superb panoramic views and very playful single-track paths, this 50-km off-road itinerary, a delight for experienced mountain bikers, joins up with the main itinerary on the plateau at Devesset lake.



 Longueur totale du parcours:
Total length of track
50 km

 Dénivelé +:
Profile +
1840 m



★★★★★
Difficulté:
Difficulty
Difficile / Challenging

 Principaux points d'entrée/sortie:
Main accesses
Saint-Félicien / Lalouvesc / Devesset

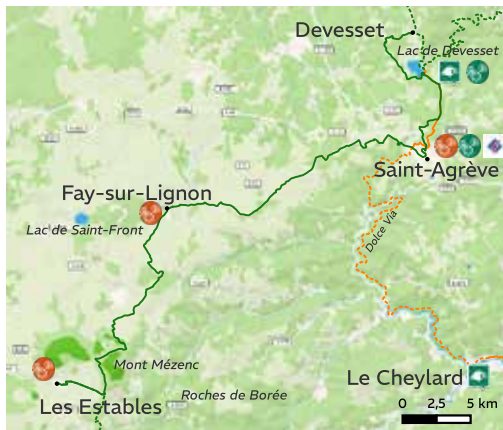
2 Devesset – Les Estables



En passant devant la source de l'Eyrieux, cette 2^{ème} étape vous amène d'un bond à Saint-Agrève, point de rencontre entre gens de la montagne et habitants des pentes abruptes. Le parcours accède ensuite aux portes du plateau volcanique du Mézenc. C'est partout une terre de silence que seuls les troupeaux animent à la belle saison, parsemée ici et là d'habitations massives et isolées. Pelouses fines et aromatiques alternent avec les forêts de résineux. De larges drailles mènent vos roues jusqu'aux

Estables au pied du mont Mézenc.


This 2nd stage takes you past the source of the river Eyrieux and to Saint-Agrève, where you'll suddenly find yourself meeting mountain dwellers amid the steep slopes. The itinerary then leads to the volcanic plateau of the Mézenc mountains. All around, the silence is broken only by the herds that graze in the summer season on this land dotted with enormous dwellings in remote corners. Fragrant meadows alternate with conifer forests. You'll follow wide tracks to Les Estables, a village nestled at the foot of Mont Mézenc.



 Longueur totale du parcours:
Total length of track
47,5 km

 Dénivelé + :
Profile +
1030 m

 Difficulté:
Difficulty
Difficile / Challenging

 Principaux points d'entrée/sortie:
Main accesses
Devesset / Saint-Agrève
Les Estables



3 Les Estables – Lanarce



Petits braquets et grands paysages, la montagne ardéchoise fait la fête au VTT dans ces landes de bruyères et de genêts. Vous découvrez un paysage volcanique unique avec les suc, ces volcans phonolitiques en forme de « pains de sucre ». Au Gerbier de Jonc, sentinelle dressée de lave sombre, vous pouvez remplir votre gourde aux sources de la Loire. Puis entre bois et vastes prairies au relief vallonné vous rejoignez Mazan-l'Abbaye et par un sentier très pentu bordé de genêts suivant de larges pistes vous filez à Lanarce.

Low gears and high terrain are the watchwords of your MTB adventure among the broom and heather, here on the moor of the Ardèche mountains. You'll admire the unique landscape of phonolitic volcanoes shaped like "sugarloaves". Stop to refill your water flask at Mont Gerbier de Jonc, the dark lava sentinel towering above the source of the river Loire. Then, between woods and vast prairies, you'll cross the hilly terrain to reach Mazan-l'Abbaye before taking a very steep path lined with broom bushes, along wide tracks that lead you straight to Lanarce.



 Longueur totale du parcours:
Total length of track
52,6 km

 Dénivelé + :
Profile +
1200 m

 Difficulté:
Difficulty
Difficile / Challenging

 Principaux points d'entrée/sortie:
Main accesses
Les Estables / Sainte-Eulalie / Lanarce



4 Lanarce – Montselgues



Après une belle ascension sur des chemins larges jusqu'au plateau désertique de Cham Longe, cette étape rejoint la ligne du partage des eaux au col du Bez. En s'engouffrant dans la vallée de la Borne on suit la piste qui va s'élever franchement avant de redescendre sur Loubaresse. D'ici vous avancez en plateau avec une vue magnifique sur les Cévennes. En passant non loin des boules de Gargantua, chaos granitiques, le tracé rejoindra Montselgues et sa flore de milieux humides tourbeux au milieu de landes à callunes et à genêts, les tourbières.

After a fabulous climb on wide tracks up to the arid Cham Longe plateau, this stage of the GTA by MTB joins the watershed at the Bez pass. Heading deep into the Borne valley, you'll follow the track which climbs abruptly before heading back downhill to Loubaresse. From there, you'll travel across a plateau offering beautiful views over the Cévennes. Passing close to the granite boulders known as Boules de Gargantua, the itinerary continues to Montselgues

in a landscape of wetland flora, peat bogs and moors covered with broom and heather.

	★ ★ ☆ ☆	
Longueur totale du parcours: Total length of track 39,6 km	Difficulté: Difficulty Moyenne / Moderate	
Dénivelé +: Profile + 850 m	Principaux points d'entrée/sortie: Main accesses Lanarce / La Croix de Bauzon / Montselgues	



5 Montselgues – Les Vans

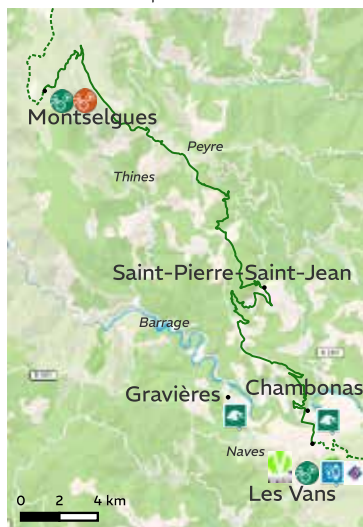


En rejoignant la voie romaine, cette étape tout-terrain rejoint la corniche du Vivarais cévenol et ses paysages très contrastés. Les ruptures de pentes sont si brutales que l'on ne descend pas du plateau, on en tombe. Laisant à droite la magnifique vallée de la Thines et la magie de son village perché vous plongez à travers bois alternant résineux et châtaigniers. Vous traversez de petits hameaux faits de vieilles maisons de pierres aux toits de lauzes. Après un long cheminement dans les bois ponctués de quelques éclaircies, la Grande Traversée de l'Ardèche VTT rejoint Les Vans, ville étape.

Rejoining the Roman road, this all-terrain stage takes you along the Corniche du Vivarais Cévenol to admire its contrasting landscape. The drops are so sudden that you don't descend from the plateau, you practically fall off it. Leaving the magnificent Thines valley and the enchanting mountain village on your right, you'll head down through the woods of conifers and chestnut trees. You'll cross tiny hamlets of old stone houses with flagstone roofs. After a long ride through the forest, crossing the occasional glade, the Grande Traversée de l'Ardèche MTB trail reaches

Les Vans, your next stopover town.

	★ ★ ☆ ☆	
Longueur totale du parcours: Total length of track 34,3 km	Difficulté: Difficulty Moyenne / Moderate	
Dénivelé +: Profile + 440 m	Principaux points d'entrée/sortie: Main accesses Montselgues / Les Vans	





6 Les Vans – Vallon-Pont-d'Arc



Depuis les Vans, pédaler jusqu'au bois de Païolive, bois magique, dédale rocheux aux sculptures naturelles aux noms évocateurs tels ours, lion ou encore éléphant. Moment de répit en traversant la plaine de Jalès jusqu'à la source de Font Vive, une somptueuse résurgence vauclusienne. Cette portion devient alors plus sportive pour rejoindre le col de la Cize et vous offrir de superbes points de vue bien mérités avant de plonger sur Salavas pour rejoindre Vallon-Pont-d'Arc, porte d'entrée des gorges de l'Ardèche.

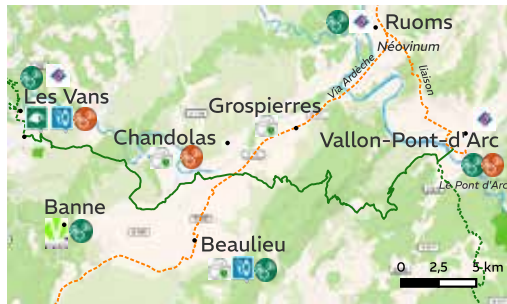


From Les Vans, continue to the magical Païolive woods where nature has sculpted a scattering of boulders that have names like bear, lion and elephant. You'll enjoy a breather crossing the Jalès plain to reach the source of the Font Vive, a splendid resurgence in Vaucluse. This part of the GTA MTB trail then becomes more challenging, leading up to the Cize pass to reward your efforts with superb views before plunging back down to Salavas and on to Vallon-Pont-d'Arc, your gateway to the Ardèche gorges.


Longueur totale du parcours:
Total length of track
34,8 km


Dénivelé + :
Profile +
570 m

Difficulté:
Difficulty
Moyenne / Moderate

Principaux points d'entrée/sortie:
Main accesses
**Les Vans / Chandolas
Vallon-Pont-d'Arc**



7 Vallon-Pont-d'Arc – Bourg-Saint-Andéol



Passé Salavas, la vue sur la vallée de l'Ardèche est imprenable sur cette dernière étape de la Grande Traversée de l'Ardèche VTT. Hormis quelques vignes, ce plateau calcaire n'est qu'un vaste et sauvage maquis. Sa vraie richesse ne se voit pas au premier coup d'oeil. Ici vous êtes au pays des avens ! Traversant le bois de Ronze où domine le chêne vert, vous rejoignez la Grande Lauze, immense dalle calcaire. Vous filez sur Aiguèze par le GR4. Arrivés aux confins de l'Ardèche, la vallée de Rhône vous accueille. Vous traversez vignobles et vergers pour atteindre Bourg-Saint-Andéol et son extraordinaire patrimoine architectural.

Once past Salavas, you'll enjoy stunning views over the Ardèche valley on this final stage of the Grande Traversée de l'Ardèche MTB trail. Other than a scattering of vineyards, this limestone plateau appears to be nothing more than a vast scrubland wilderness. Its real worth cannot be seen at first glance. Here you're in the land of sinkholes! Crossing the Ronze forest of mostly evergreen oaks, you'll reach an enormous limestone feature known as the Grande Lauze. You'll then head for Aiguèze on the GR4 itinerary. In the depths of Ardèche, you'll find yourself in the Rhone valley. You'll cross vineyards and orchards to reach Bourg-Saint-Andéol and its extraordinary architectural heritage.


Longueur totale du parcours:
Total length of track
51,4 km


Dénivelé + :
Profile +
880 m

Difficulté:
Difficulty
Moyenne / Moderate

Principaux points d'entrée/sortie:
Main accesses
**Vallon-Pont-d'Arc / Orgnac
l'Aven Saint-Martin d'Ardèche
Bourg-Saint-Andéol**



L'ARDÉCHOISE



L'Ardéchoise, la plus grande course cycliste européenne du 9 au 13 juin 2026
(33^e édition.)

15.000 participants sportifs, touristes ou grands randonneurs empruntent plusieurs parcours en boucle proposés depuis Saint-Félicien le long des superbes paysages sauvages de l'Ardèche. C'est la fête à chaque traversée de village, spectacles, animations, déguisements, dégustation... Une ambiance inoubliable! Ce sont de nombreux itinéraires balisés sur les traces de la célèbre manifestation: de 85 à 620 km, du nord au sud, à chacun son rythme!

www.ardechoise.com

On the trail of the Ardechoise

Cycle different stages of the famous cycle race at your own pace - the shortest stage is 85 km long or attempt the whole 620 km!

1 La boucle emblématique



Un magnifique défi et un excellent résumé de notre Ardèche. Depuis le col de Mézilhac, vous découvrez Laviolle, Antraigues (ce village si cher à Jean Ferrat), Burzet et Sagnes-et-Goudoulet. Par avance, bravo à toutes celles et ceux qui réussiront à boucler cette Ardéchoise en une journée!

The flagship circuit! An incredible challenge and a route that captures all the different aspects of Ardèche. In advance, congratulations to all those who will succeed in achieving the whole "Ardechoise" in one day.



Longueur totale
du parcours:
Total length of track
220 km



Difficulté:
Difficulty
10 cols / 10 passes



Dénivelé +:
Profile +
5080 m



Principaux points d'entrée/sortie:
Main accesses
Saint-Félicien
Le Cheylard
Antraigues-sur-Volane

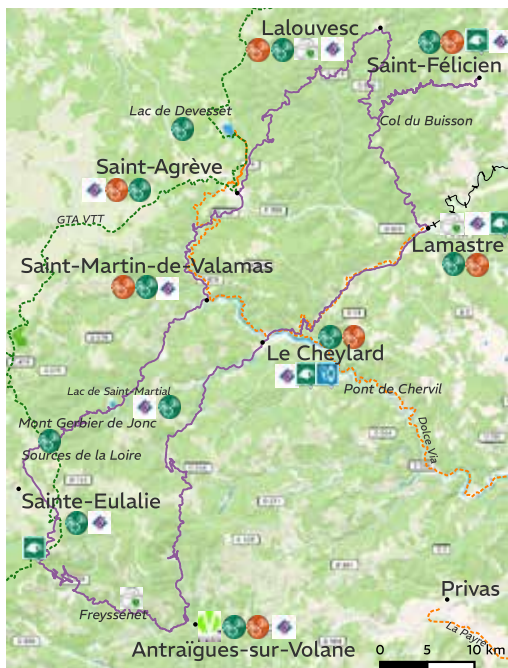
À NE PAS RATER SUR LE PARCOURS / On this section, look out for:

Succession de jolis villages.
La vallée du bijou.

Attractive villages.
The jewel valley.



© M. Dupont - ADT07



2 Les Gorges

L'un des plus beaux parcours de l'évènement ; La boucle des Gorges donne un aperçu des paysages les plus élégants du département : après une virée dans les massifs basaltiques du Coiron, vous êtes entraîné(e) vers le grand Sud de l'Ardèche, entouré par des villages à l'ambiance festive. En route vers la ligne de partage entre les eaux de l'Atlantique et de la Méditerranée, vous pouvez admirer les majestueuses gorges de l'Ardèche. Le clou du spectacle est une vue des méandres de l'Ardèche depuis le Serre de Tourre, avec quelques kilomètres plus loin le célèbre pont d'Arc : un moment à immortaliser !

The Boucle des Gorges loop trail is one of the event's most beautiful itineraries, offering some of the finest landscapes you'll see in Ardèche. After exploring the basalt Coiron massif, you'll head into Southern Ardèche and soak up the festive atmosphere of the local villages. The trail then leads to the Atlantic-Mediterranean watershed, where you can admire the majestic sight of the Ardèche gorges. The highlight of this itinerary is the view from the Serre de Tourre over the winding river Ardèche and, a few kilometres away, the famous Pont d'Arc, an ancient stone bridge that you'll want to photograph!



Longueur totale du parcours :
Total length of track
550 km

Dénivelé + :
Profile +
11 050 m

Difficulté :
Difficulty
19 cols / 19 passes

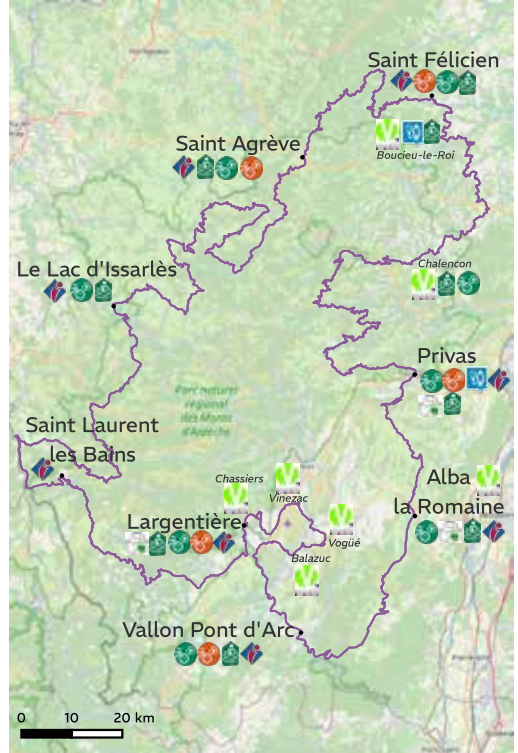
Principaux points d'entrée/sortie :
Main accesses
Saint-Félicien / Privas / Alba la Romaine / Vallon-Pont-d'Arc / Largentière / St-Laurent les Bains / Le Lac d'Issarlès / Saint-Agrève



À NE PAS RATER SUR LE PARCOURS / On this section, look out for :

Les villages de caractère de Chalencon, Alba-la-Romaine, Balazuc, Vogüé, Vinezac et Chassiers.
Les Gorges de l'Ardèche et le Pont d'Arc.

*Villages with outstanding character: Chalencon, Alba-la-Romaine, Balazuc, Vogüé, Vinezac and Chassiers.
Ardèche gorges and the Pont d'Arc.*



Séjours prêts à pédaler

Safran

www.safrantours.com

Ardèche-Vélo

www.ardeche-velo.com

L'Autre Chemin

www.lautre-chemin.com

Terres d'aventure

www.terdav.com

Languedoc Nature

www.languedoc-nature.com

Chemins

www.chemins.voyage

Diversion Nature

www.diversion-nature.fr

À bicyclette Voyages

www.abicyclette-voyages.com

Le Vélo Voyageur

www.levelovoyageur.com



© EW - ADT07



Avec plus de 250 adresses en Ardèche, le label Accueil Vélo vous garantit des établissements à moins de 5 km des itinéraires vélo, équipés pour les cyclistes (abri sécurisé, kit de réparation) et offrant un accueil chaleureux. Vous pouvez retrouver ces adresses facilement grâce aux QR codes présents sur chaque itinéraire du guide. Profitez de services pratiques : transfert de bagages, location et lavage de vélos, et surtout de la convivialité des Ardéchois, toujours prêts à vous conseiller et à vous faire découvrir leur région. Enfourchez votre vélo et partez à l'aventure !

With over 250 addresses in Ardèche, the «Accueil Vélo» label guarantees establishments located within 5 km of cycling routes, equipped for cyclists (secure bike shelter, repair kit), and offering a warm welcome. These addresses can easily be found through QR codes placed along each route in the guide. Enjoy practical services such as luggage transfers, bike rental and washing, and, above all, the genuine hospitality of the locals, always ready to offer advice and help you discover the region. Hop on your bike and set off on your adventure!



Magazine en partenariat
avec les **Éditions du
Dauphiné**, en vente en
kiosque ou sur commande





© F. Florian - ADT07

2026, l'année vélo pour les amateurs et les pros

2026 bike events

- **28 février: Faun Ardèche Classic**
(Boucles Drôme Ardèche)
📍 Guilherand-Granges
- **12 mars: Paris-Nice**
Arrivée de la 5^{ème} étape
📍 Colombier-le-Vieux
- **18 et 19 avril: Ardèche Gravel by l'Ardéchoise**
Des parcours étonnants
entre Viarhona et Dolce Via.
📍 Tournon-sur-Rhône
- **23 → 25 mai: La Grav'elles Tour Ardèche**
Randonnée gravel par étapes.
📍 Beauchastel
- **9 → 13 juin: L'Ardéchoise**
Évènement cycliste le plus important en Europe.
📍 Saint-Félicien
- **19 → 21 juin: Raid VTT des Monts d'Ardèche**
Défini, par les participants eux-mêmes,
comme une épreuve « nature, pure et dure ».
📍 Le Cheylard
- **25 juillet: Gravel'Ardèche**
📍 Saint-Agrève
- **12 et 13 septembre: Boucles Drôme Ardèche Femmes**
Championnes du monde et olympiques
au rendez-vous.

6 et 7 août : Tour de France Femmes

Arrivée de l'étape 6 à Tournon-sur-Rhône

Départ de l'étape 7 à La Voulte-sur-Rhône.

Découvrez le calendrier
des événements sportifs ardéchois
en scannant ce QR code

Scan this QR code to discover the Ardèche sportive events



www.ardeche-a-velo.com
www.ardeche-by-bike.com



www.ardeche-guide.com

Agence de Développement Touristique de l'Ardèche
Pôle Béziñoises, 6 route des Mines - F-07000 Privas
Tél. 04 75 04 04 05 - adt07@ardeche-guide.com